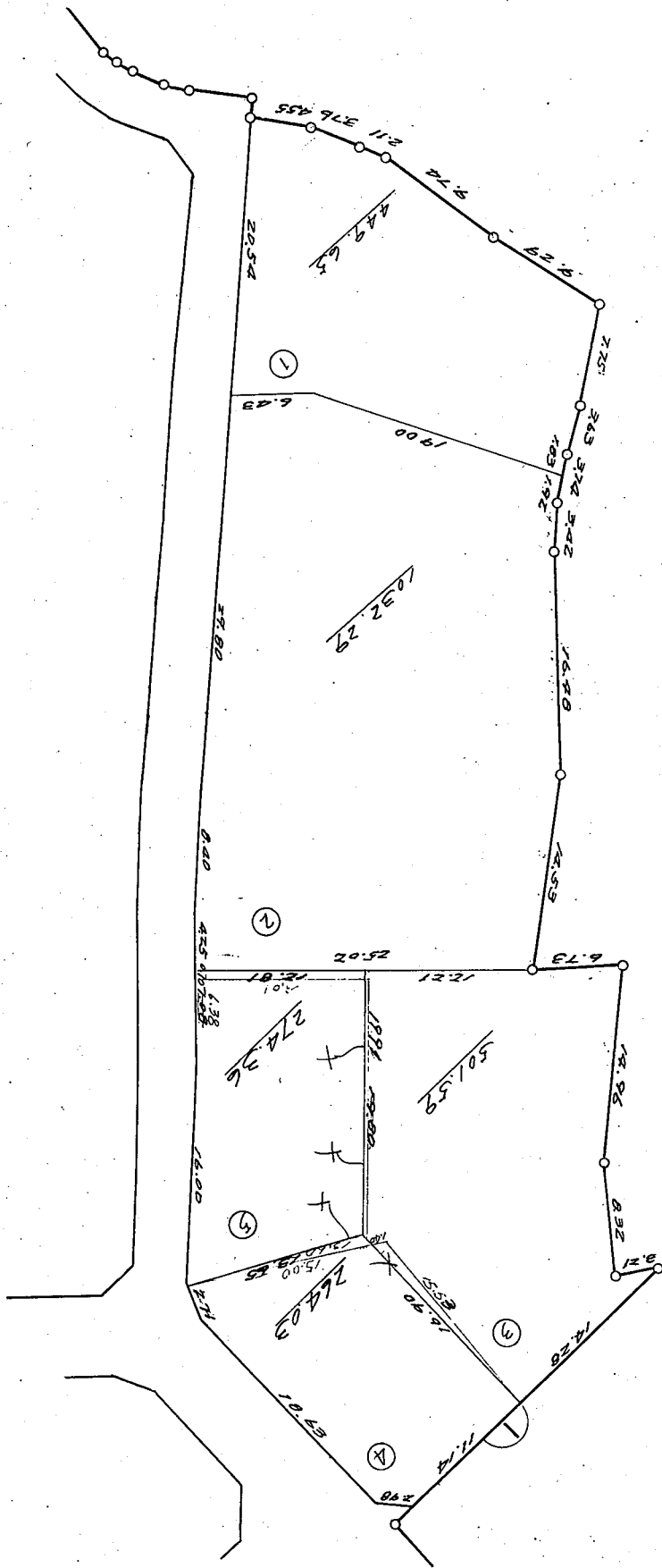


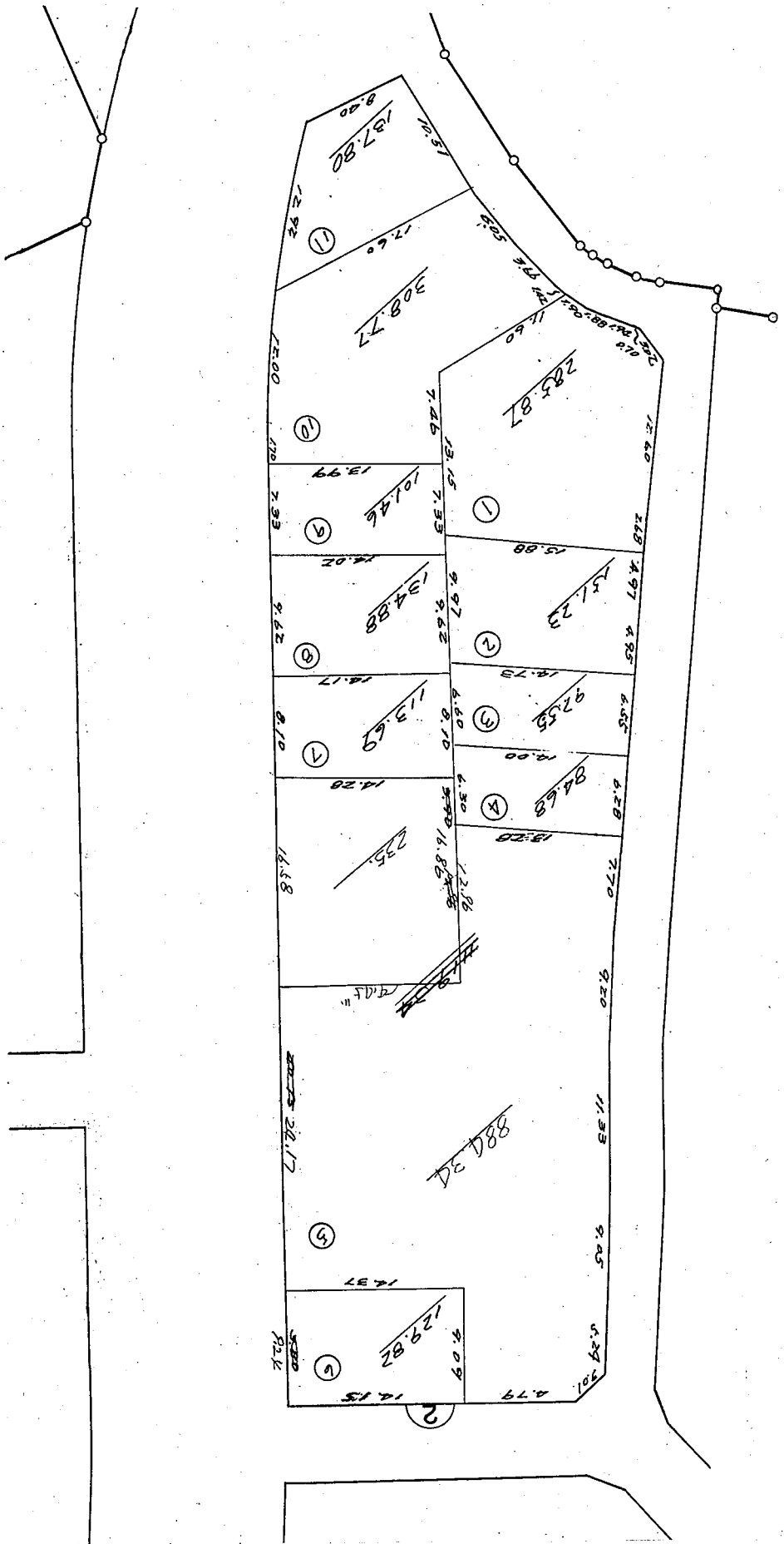
換地図

街区番号	1	縮尺	1 : 500
町名地番	早川 210.211番		



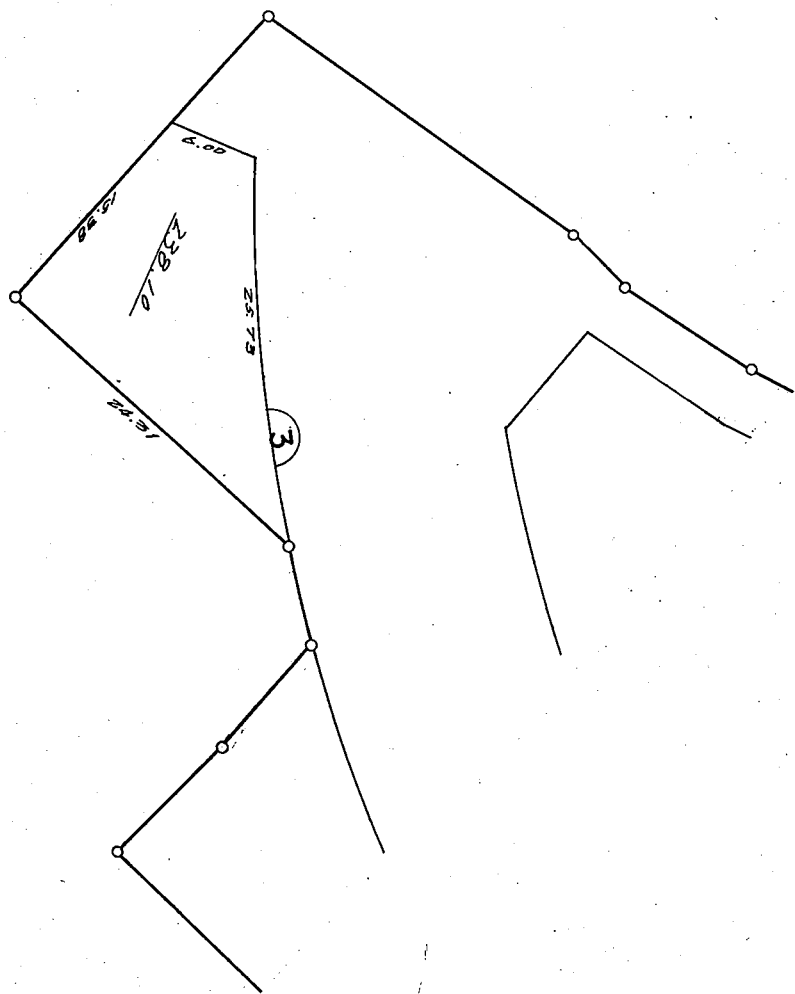
換地図

街区番号	2	縮尺	1 : 500
町名地番	早川 212・213・214 215・216	番	



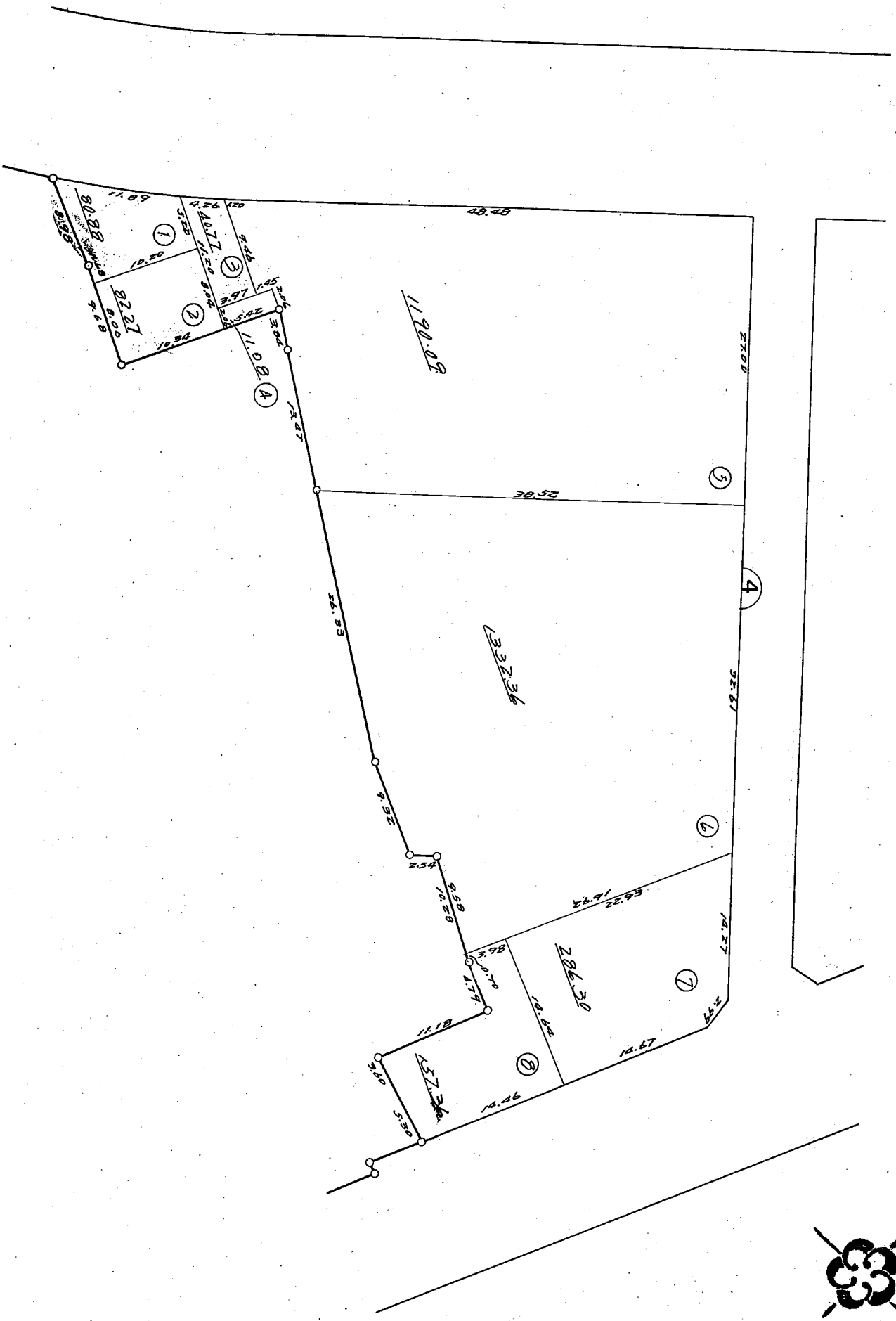
換地圖

街区番号	3	縮尺	1 : 500
町名地番	早川 1 丁目 21 番		



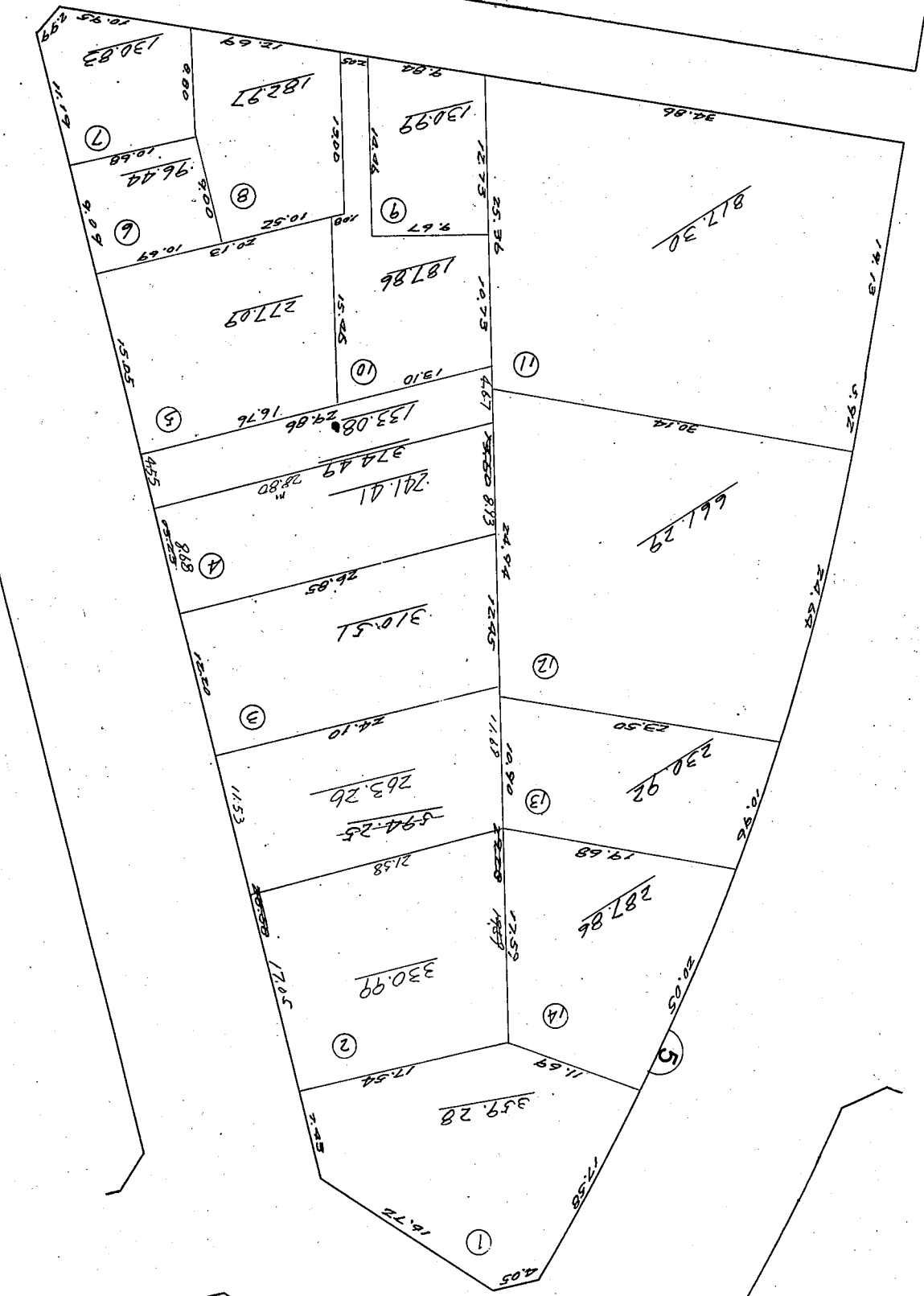
換地図

街区番号	4	縮尺	1 : 500
町名地番	早川1丁目20番		



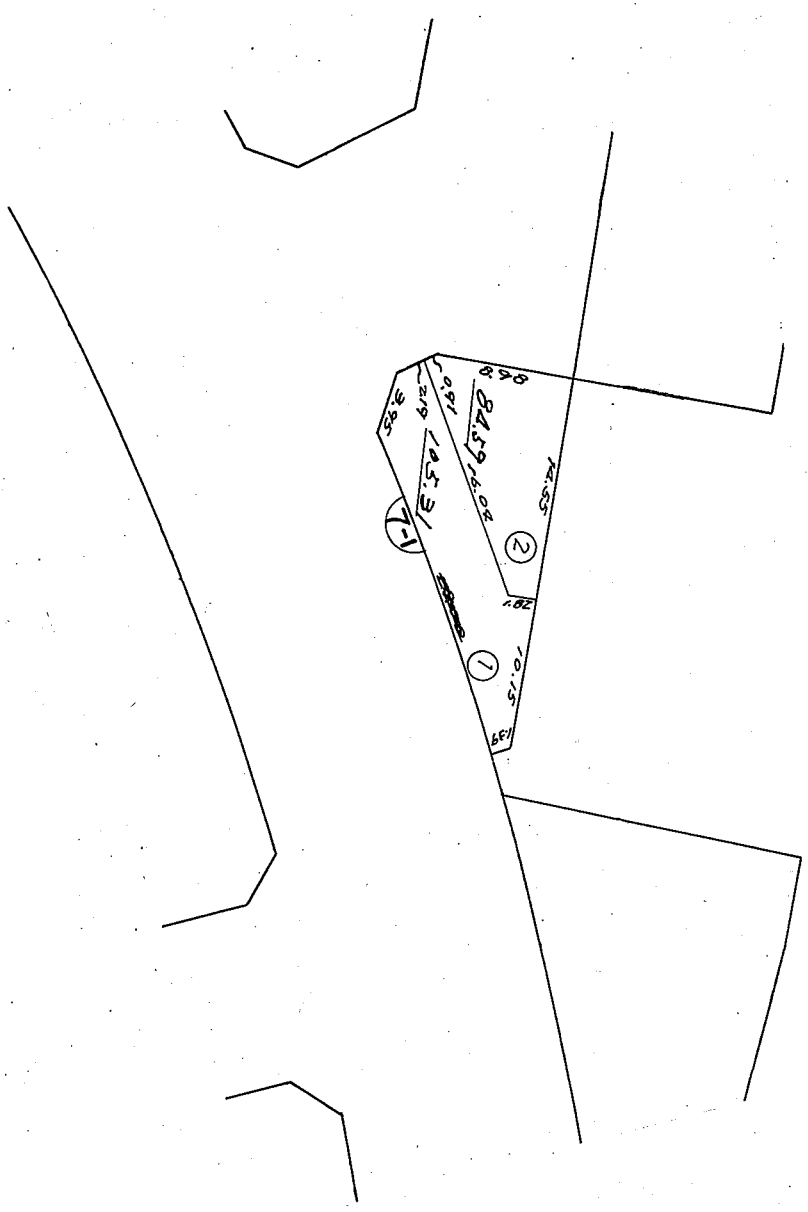
換地図

街区番号	5	縮尺	1 : 500
町名地番	早川1丁目19番		



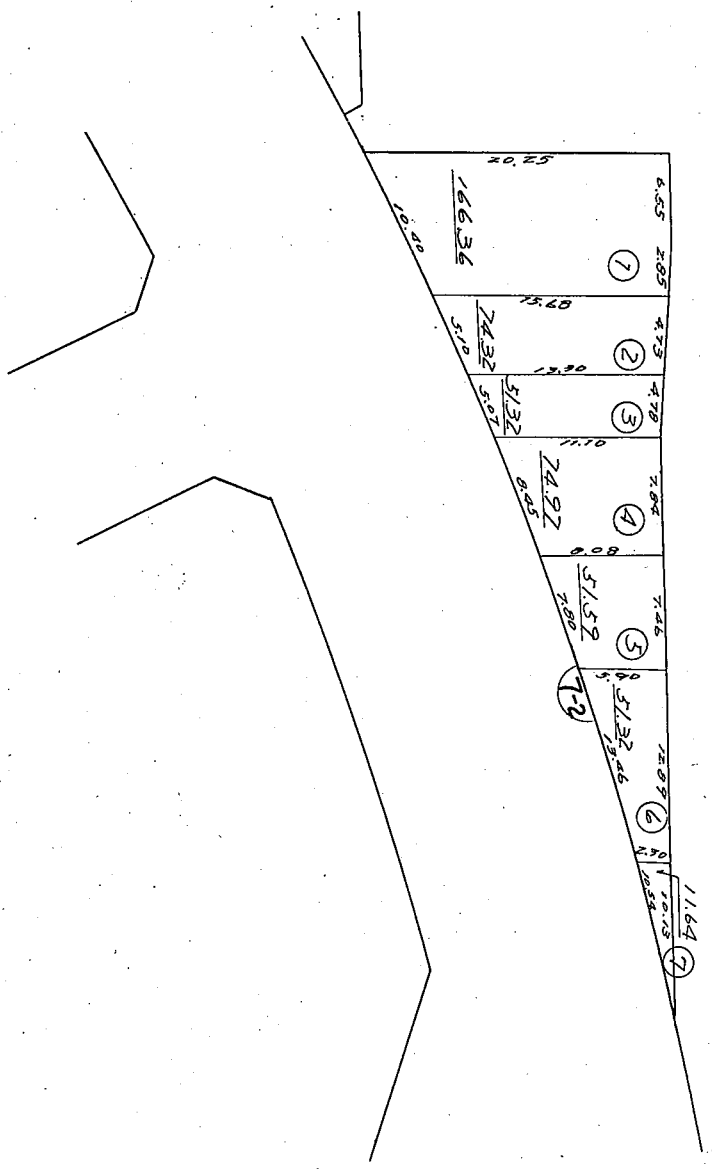
換地図

街区番号	7-1	縮尺	1 : 500
町名地番	早川1丁目16番		



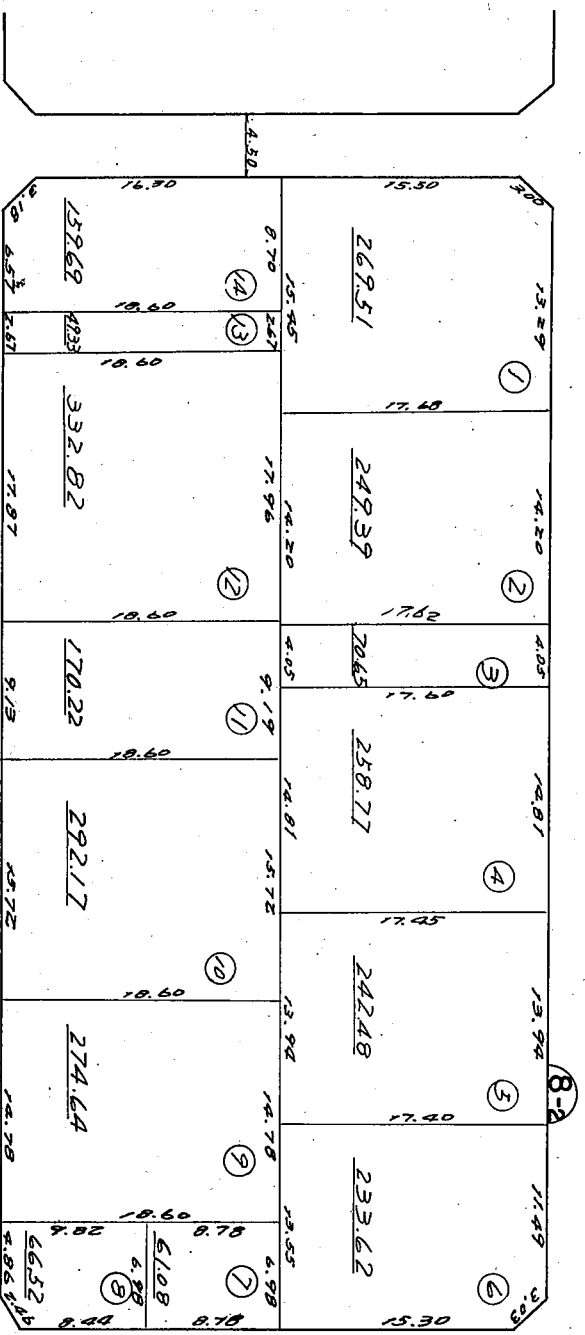
換地図

街区番号	7-2	縮	尺	1 : 500
町名地番	早川1丁目16番			



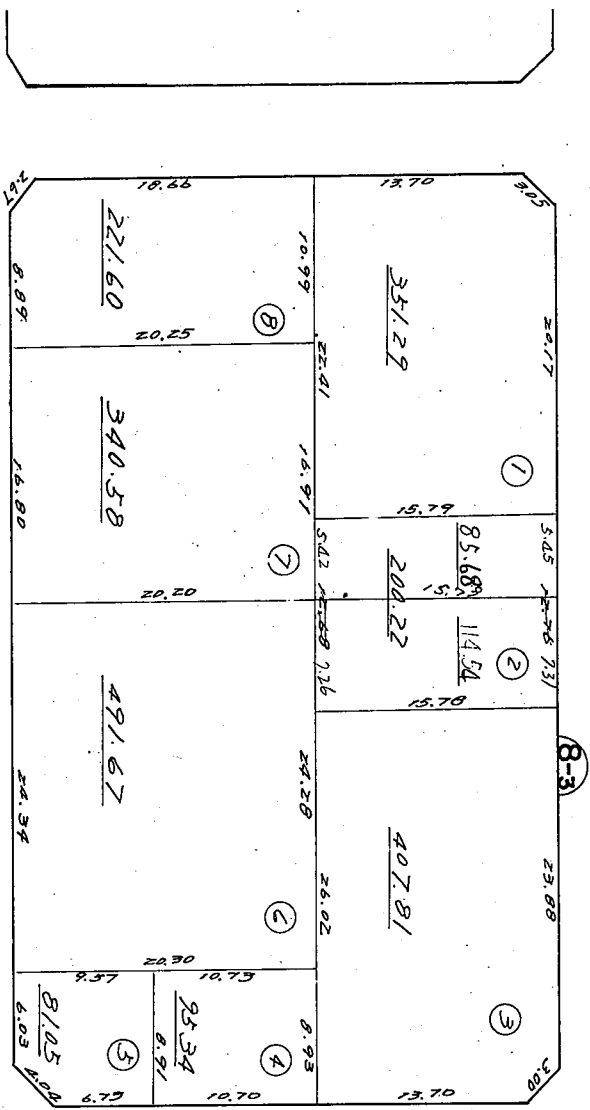
換地図

街区番号	8-2	縮尺	1:500
町名地番	早川1丁目14番		



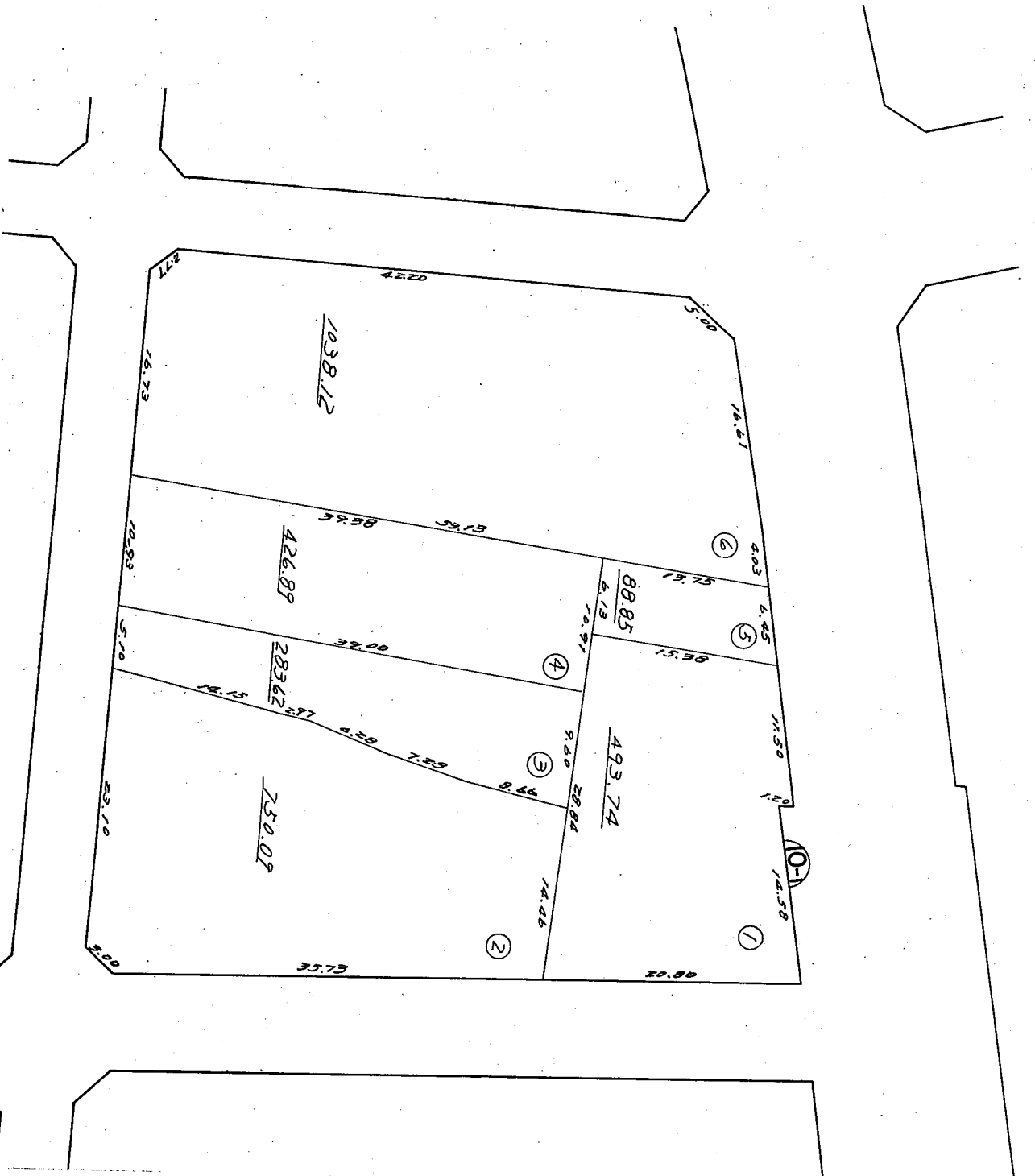
換地図

街区番号	8-3	縮尺	1 : 500
町名地番	早川1丁目11番		



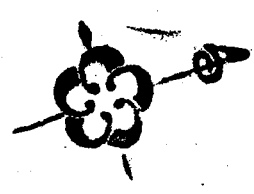
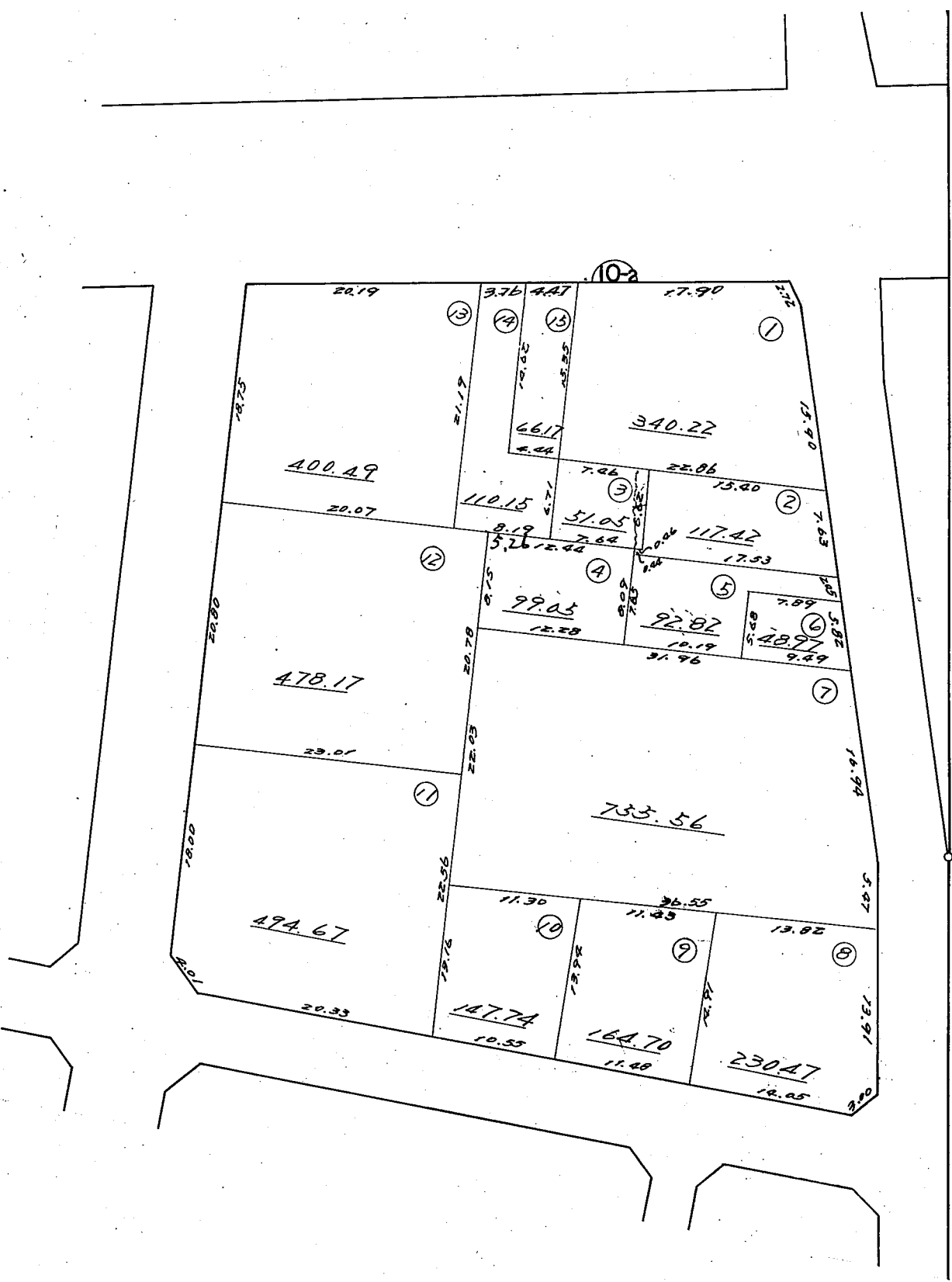
換地図

街区番号	10-1	縮尺	1:500
町名地番	早川1丁目12番		




換地図

街区番号	10-2	縮尺	1:500
町名地番	早川1丁目1番		




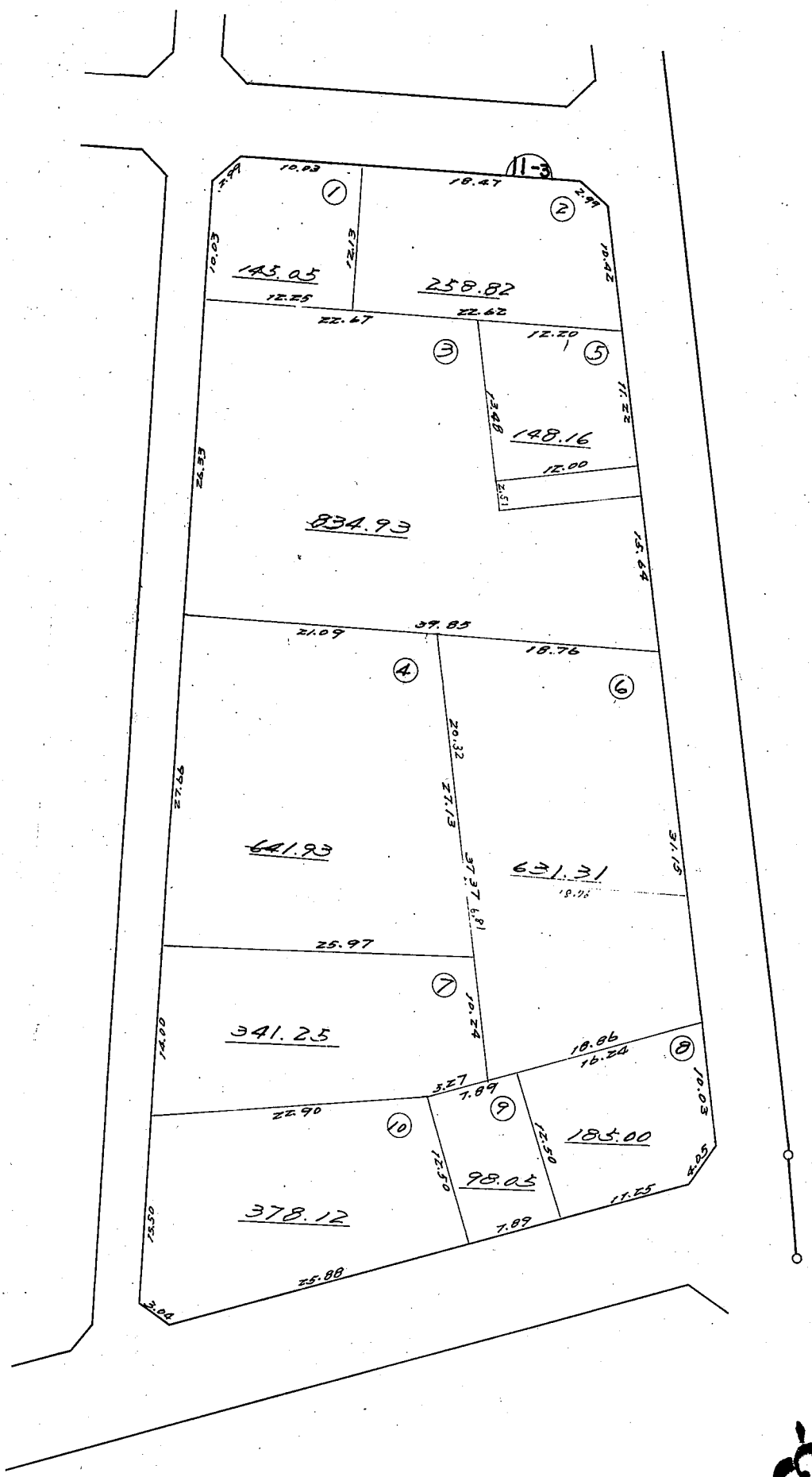
換地図

街区番号	11-1	縮尺	1 : 500
町名地番	早川1丁目3番		



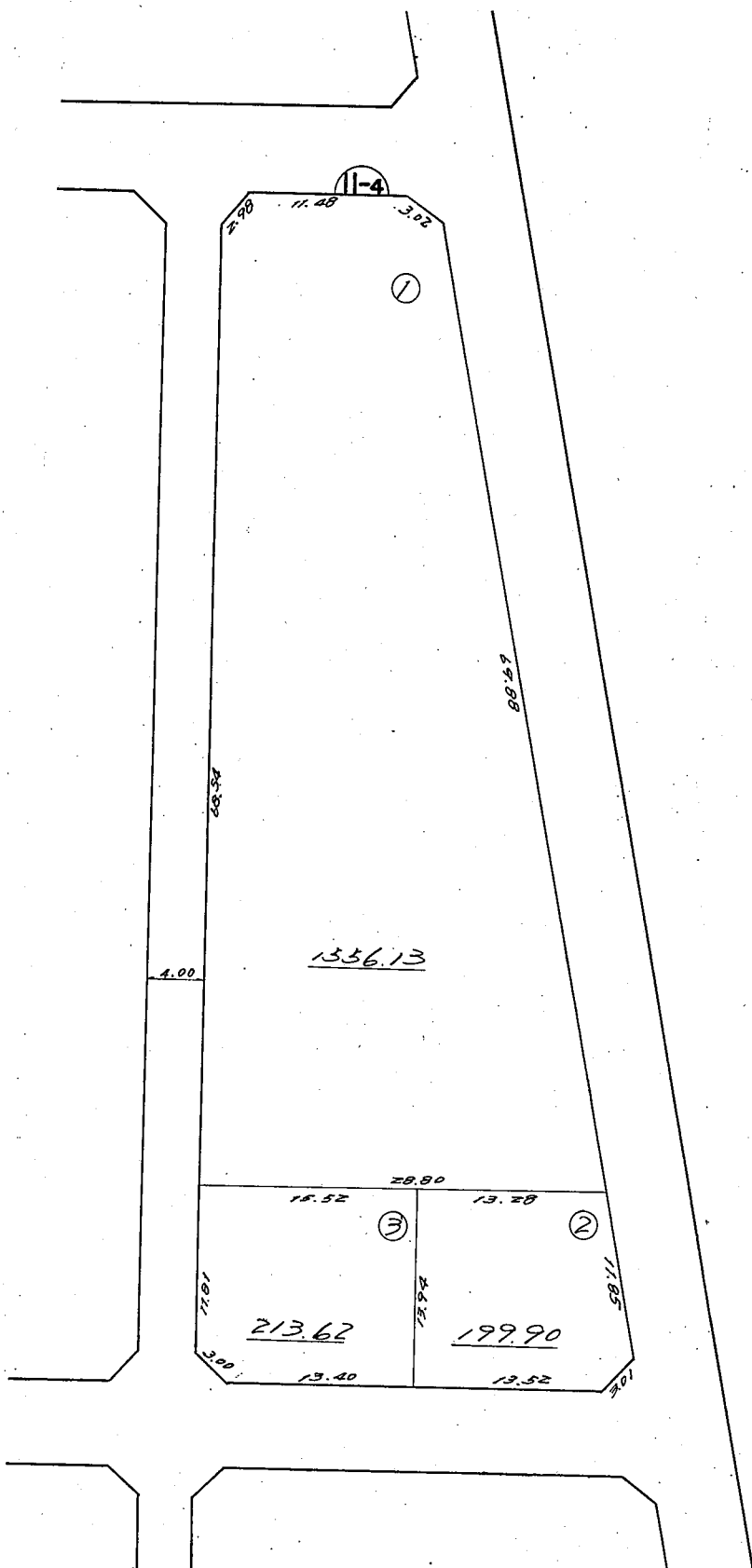
換地図

街区番号	11-3	縮尺	1 : 500
町名地番	早川1丁目4番		



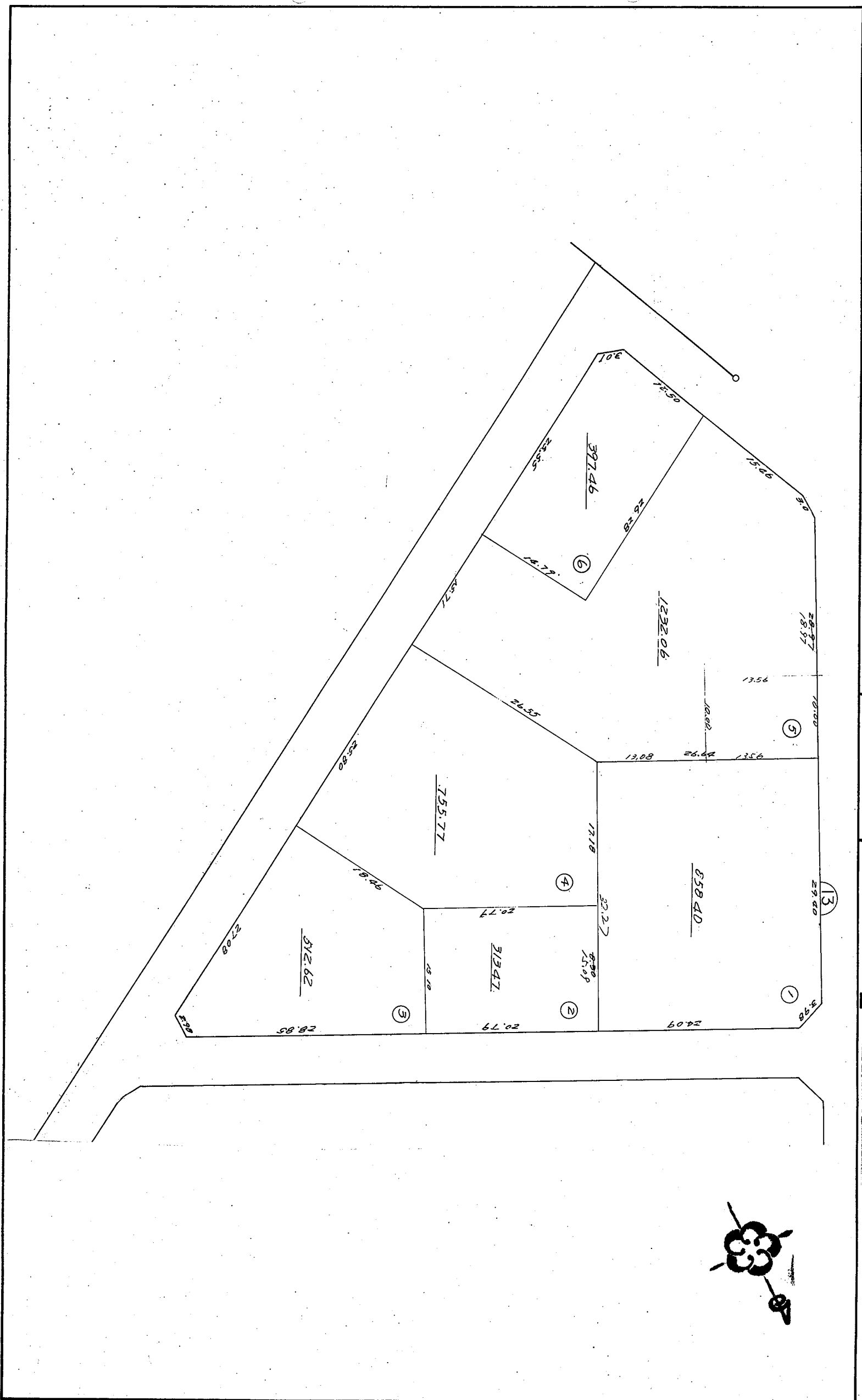
換地図

街区番号	11-4	縮尺	1:500
町名地番	早川1丁目2番		



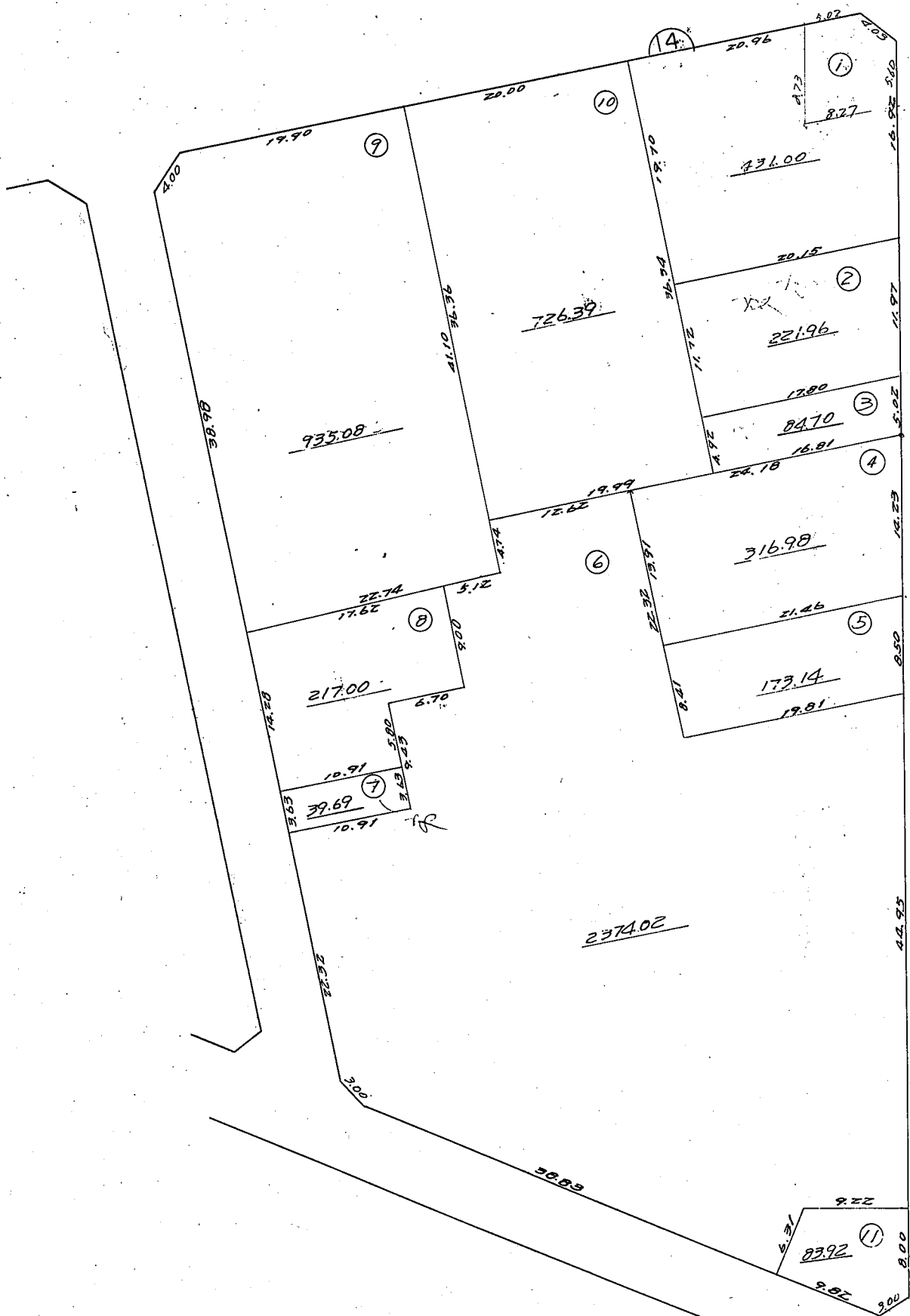
換地図

街区番号	13	縮尺	1 : 500
町名地番	早川1丁目9番		



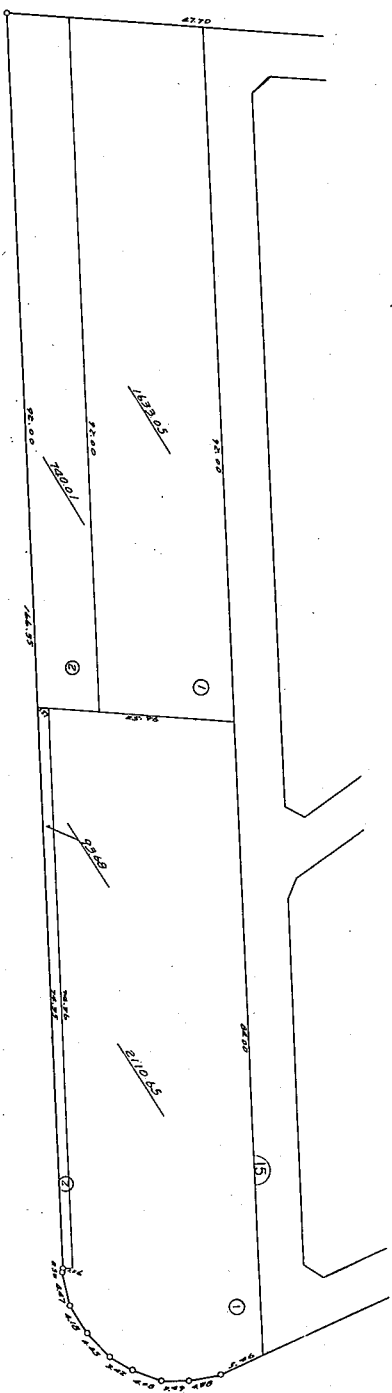
換地図

街区番号	14	縮尺	1:500
町名地番	早川1丁目6番		



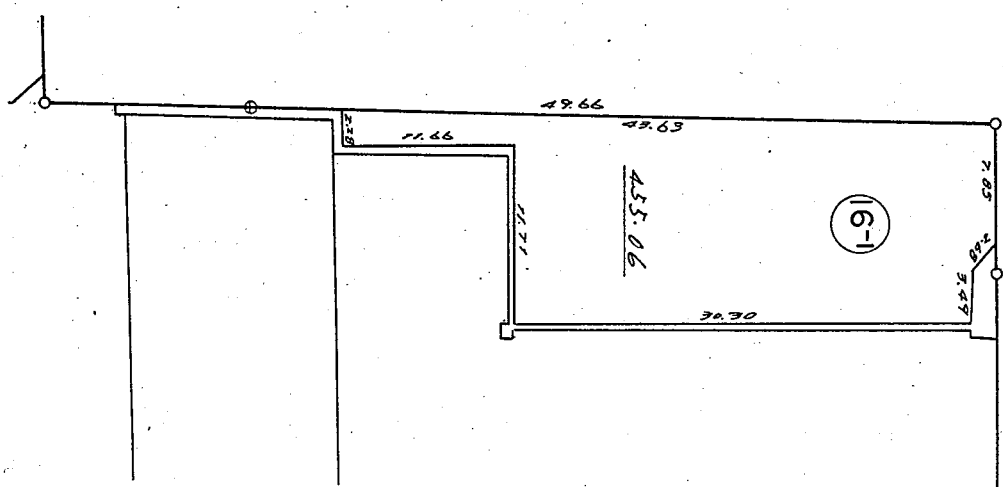
換地図

街区番号	15	縮尺	1:1000
町名地番	早川1丁目7.8番		



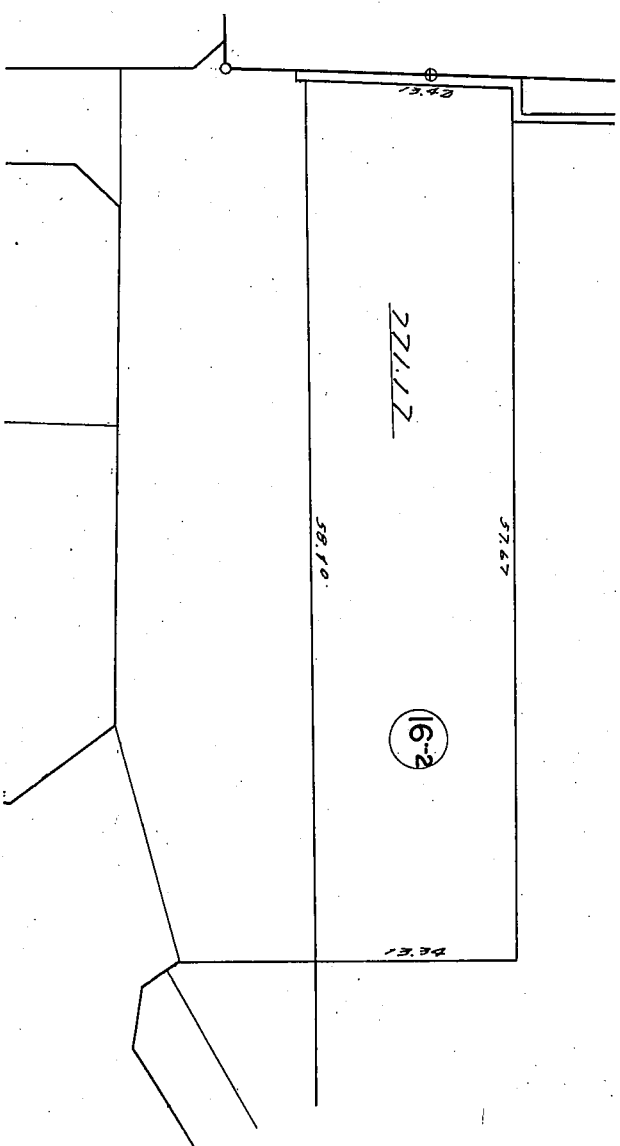
換地図

街区番号	16-1	縮尺	1 : 500
町名地番	早川1丁目17番		



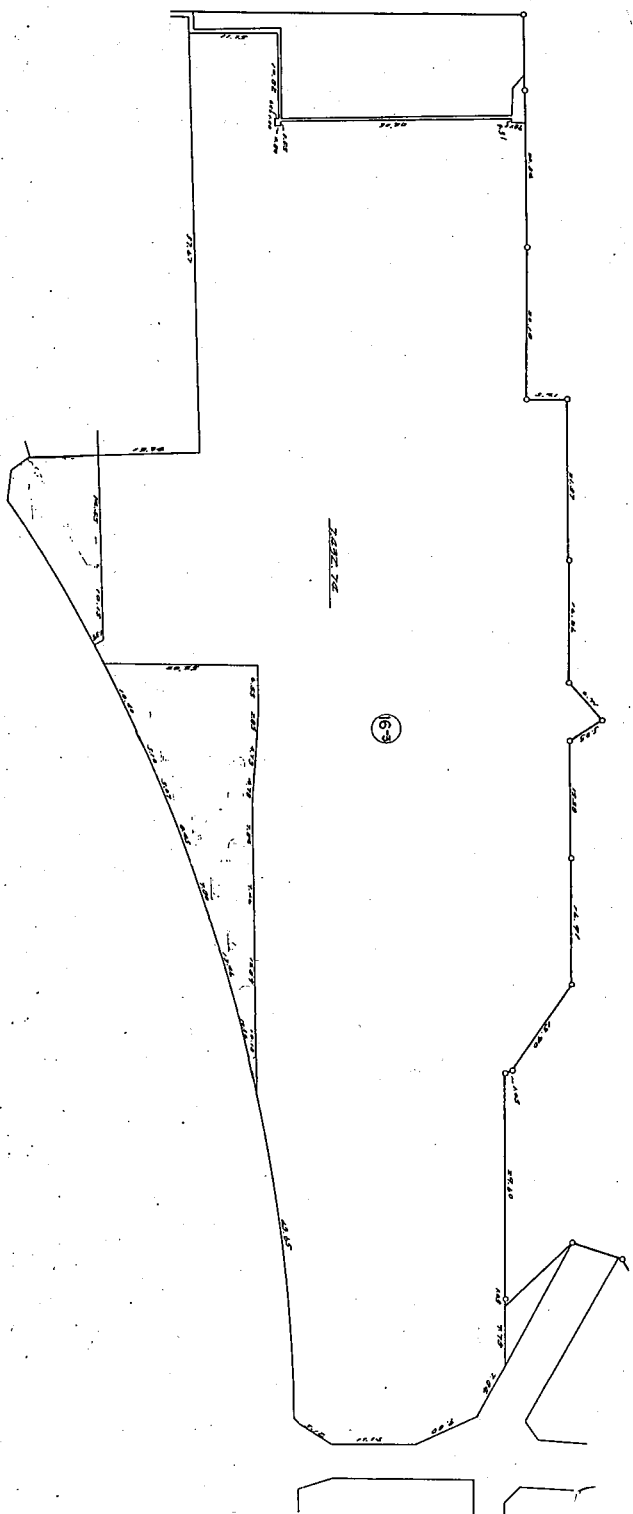
換地図

街区番号	16-2	縮	尺	1 : 500
町名地番	早川1丁目	番	16番	



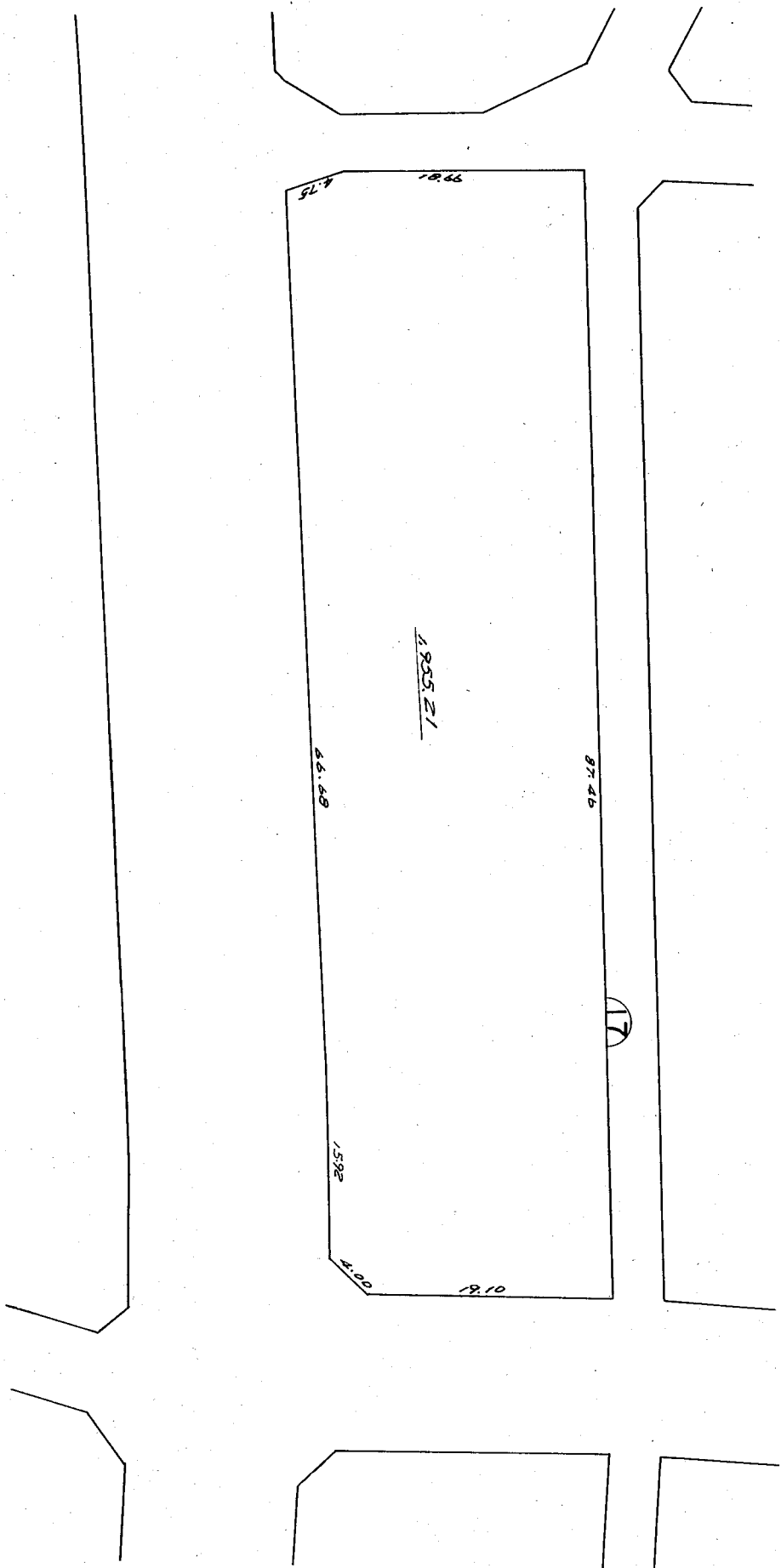

換地図

街区番号	16-3	縮尺	1:1000
町名地番	早川1丁目16番		



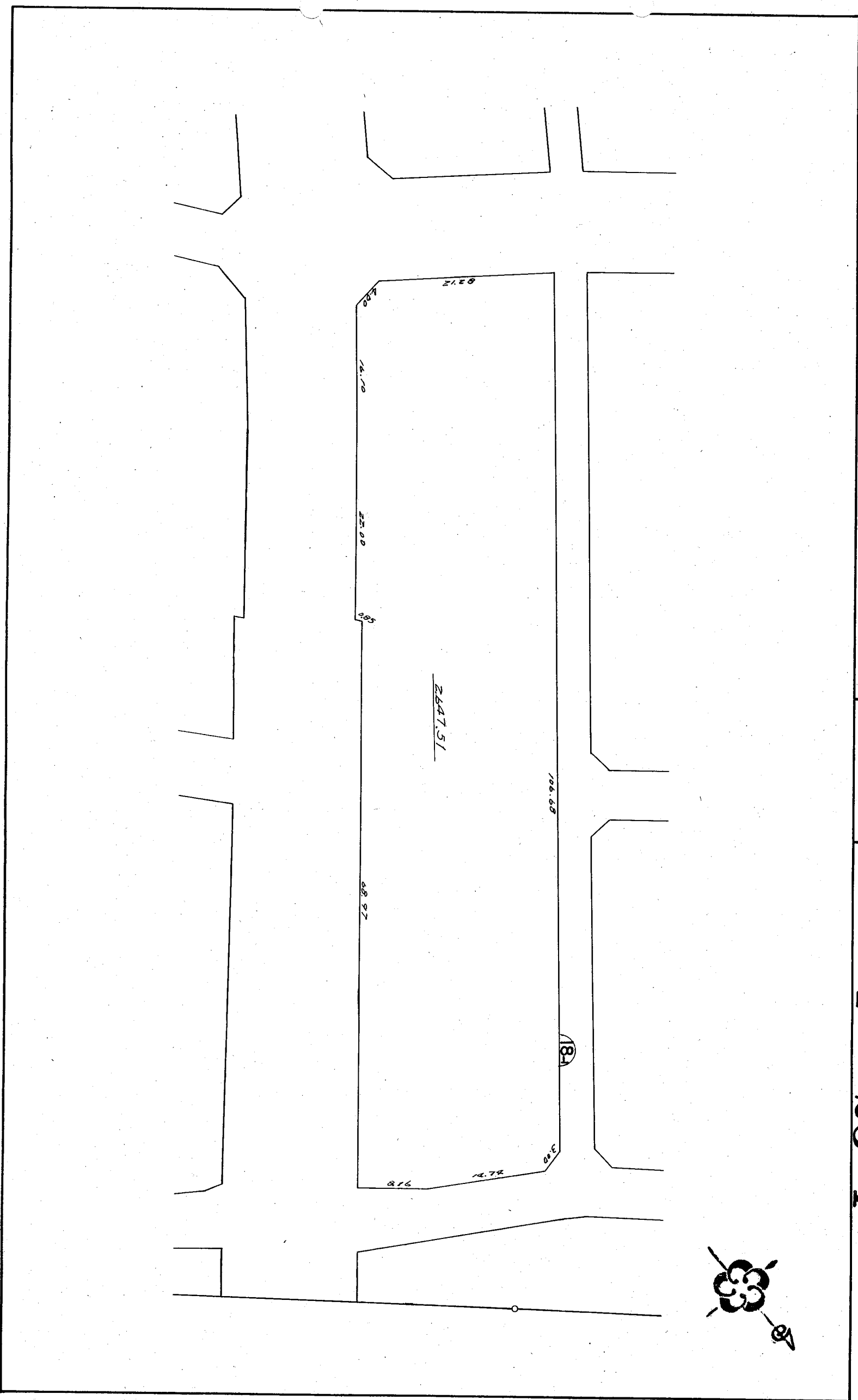
換地圖

街區番號	17	縮尺	1 : 500
町名地番	早川1丁目22番1		



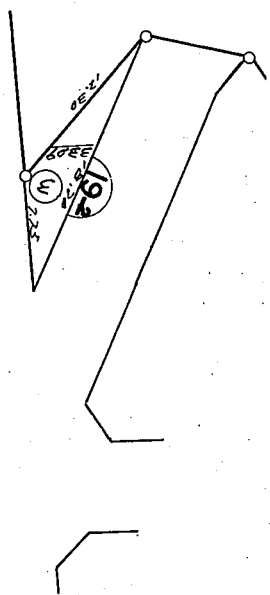
換地図

街区番号	18-1	縮尺	1:500
町名地番	早川1丁目	番	23番1



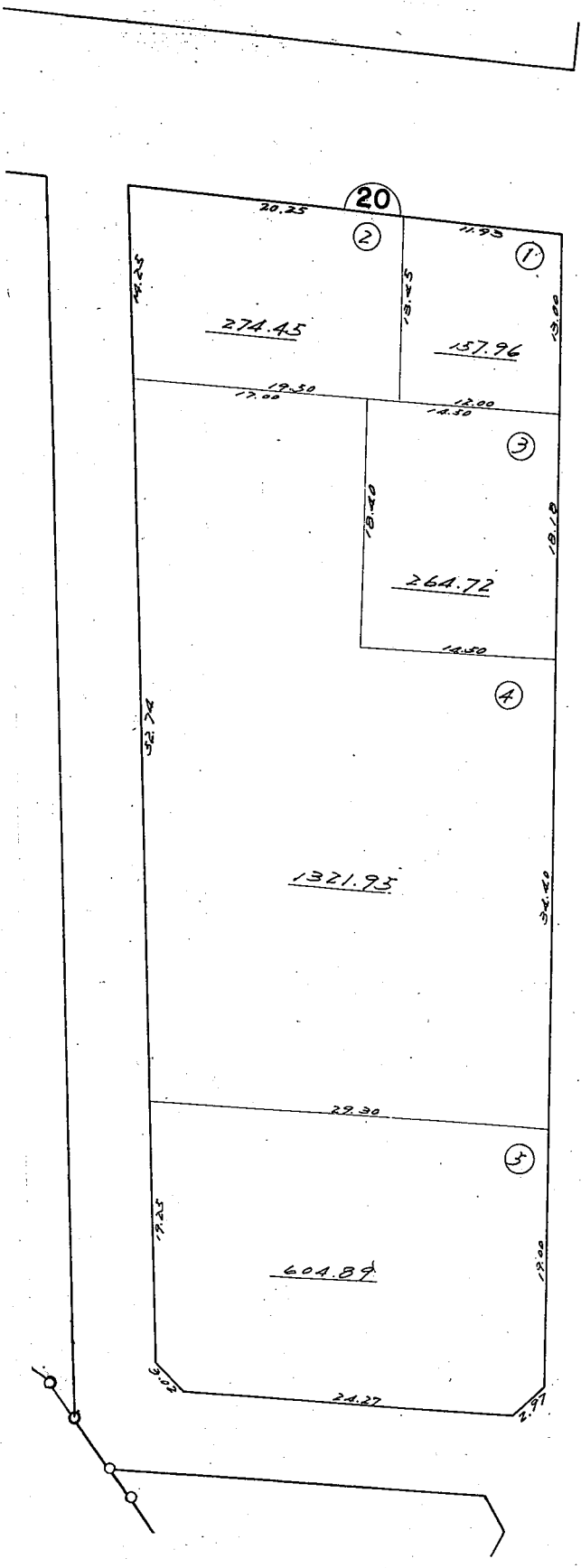
換地図

街区番号	19-2	縮尺	1 : 500
町名地番	早川2丁目6番		



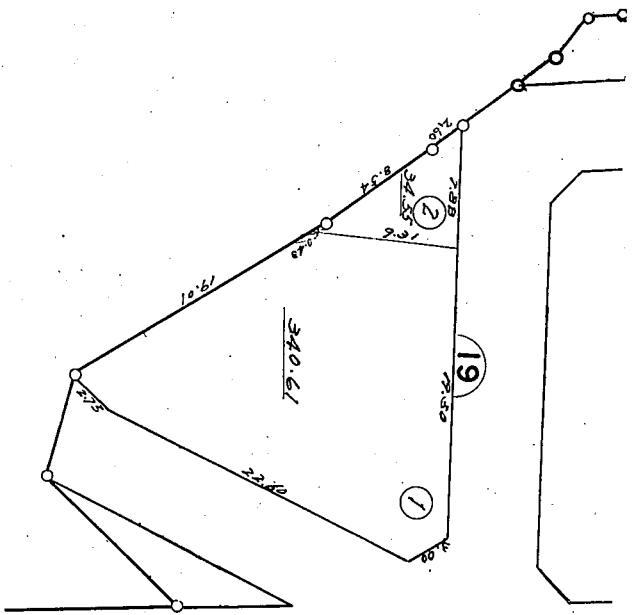
換地図

街区番号	20	縮尺	1:500
町名地番	早川2丁目5番		



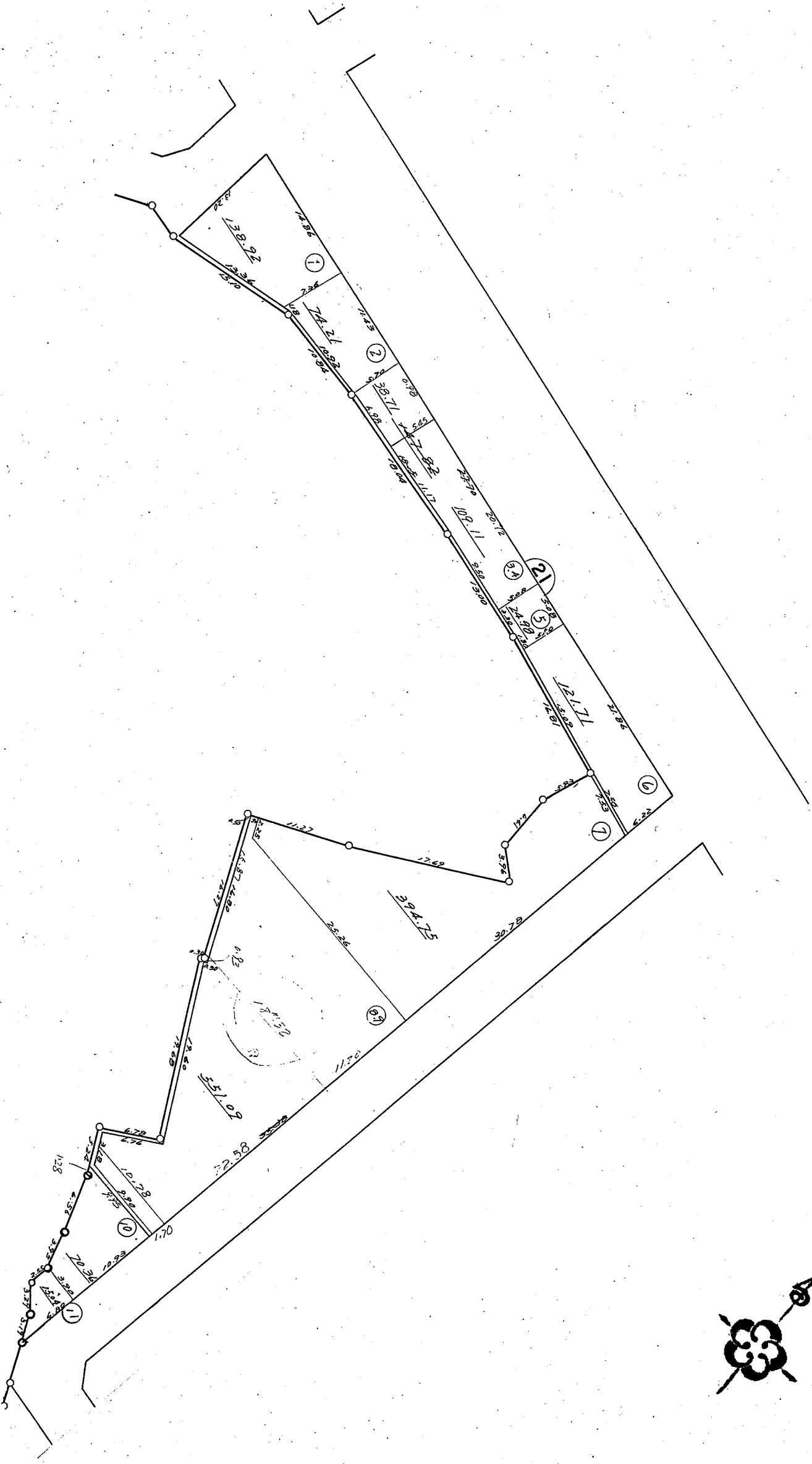

換地図

街区番号	19	縮尺	1 : 500
町名地番	早川 2丁目 7番		




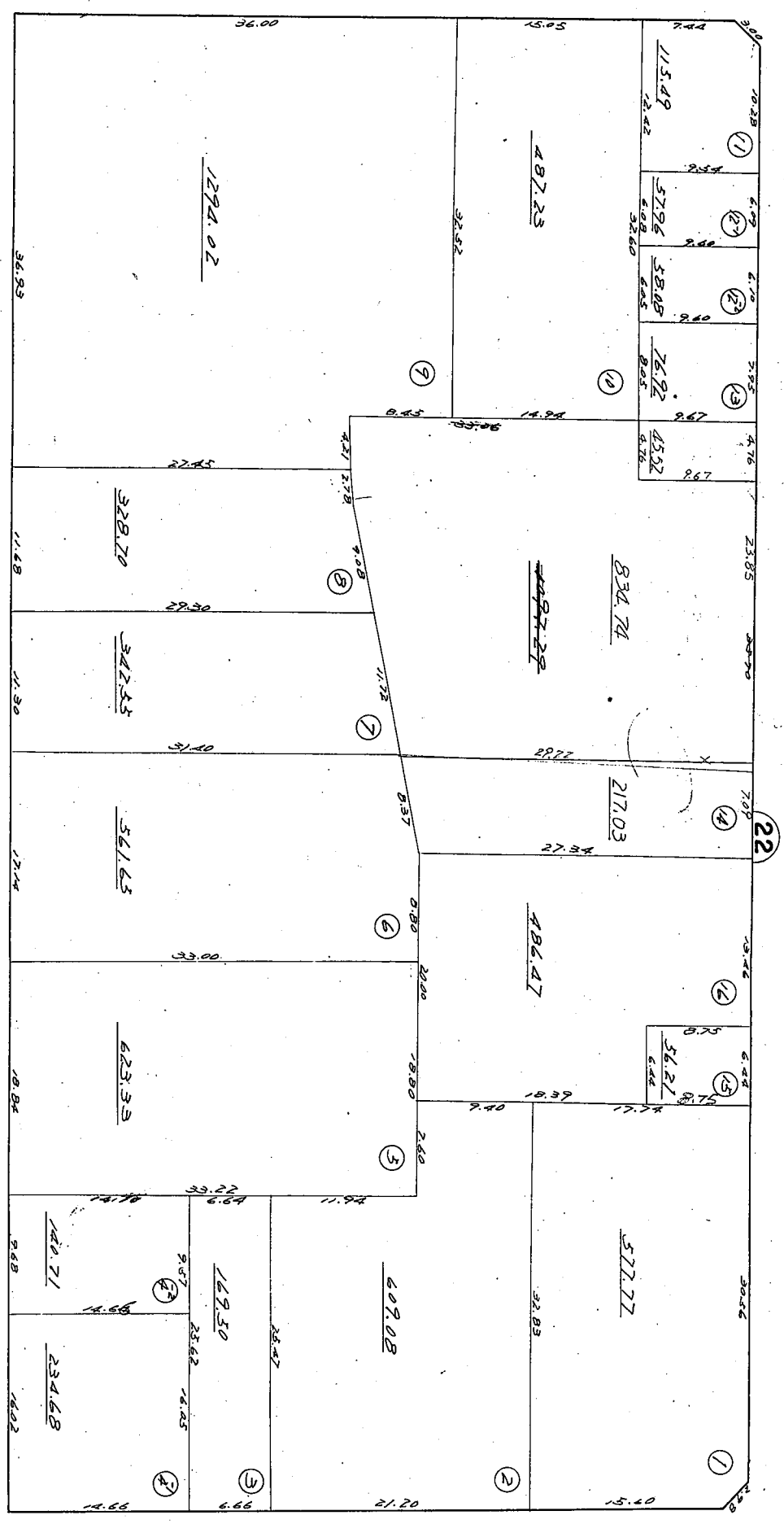
換地図

街区番号	21	縮尺	1 : 500
町名地番	早川 2丁目 8番		



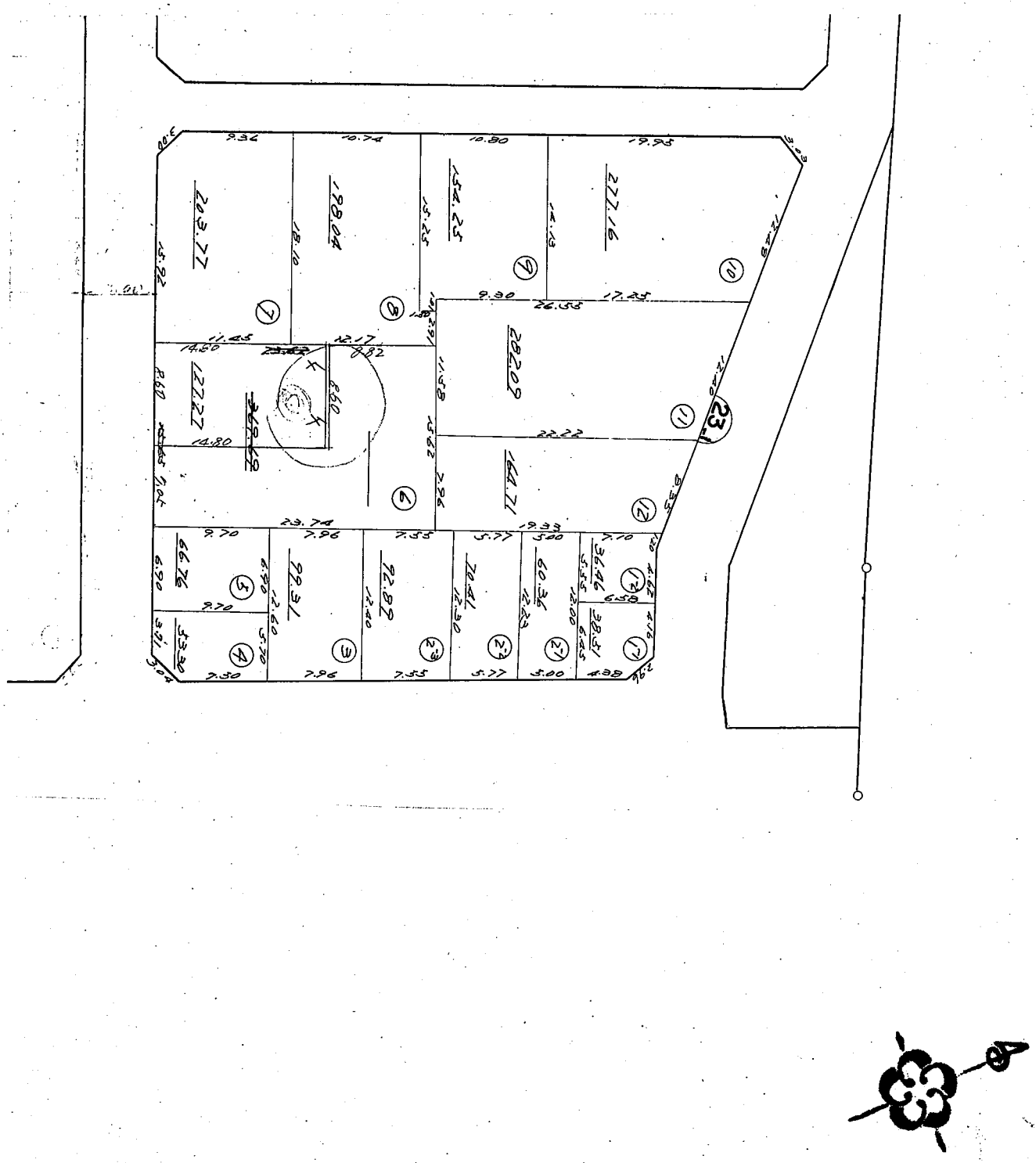
換地図

街区番号	22	縮尺	1 : 500
町名地番	早川2丁目4番		



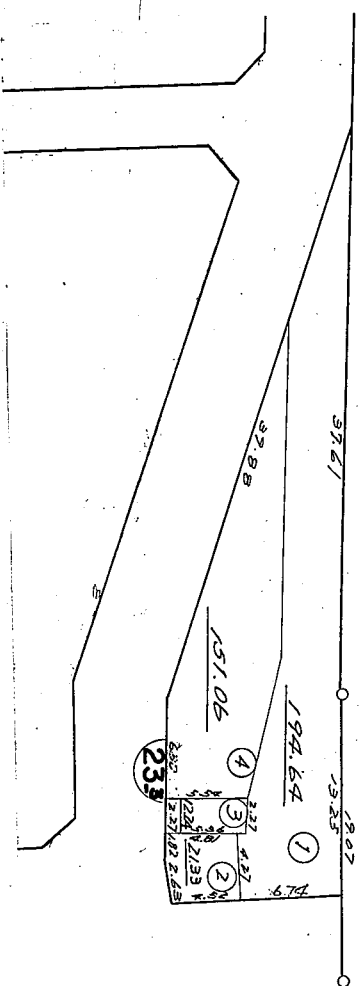
換地図

街区番号	23-1	縮尺	1:500
町名地番	早川2丁目2番		




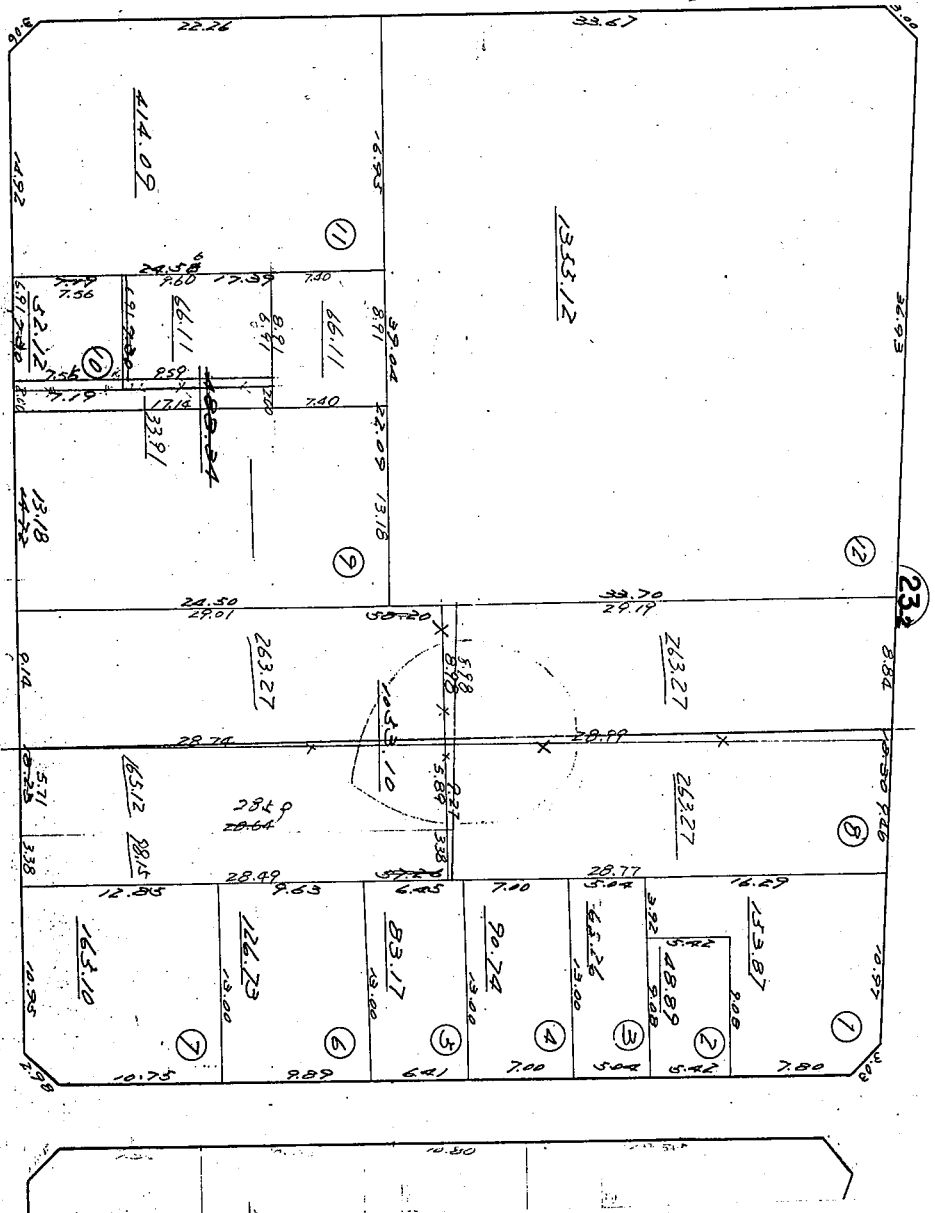
換地図

街区番号	23-3	縮尺	1 : 500
町名地番	早川 2丁目 1番		




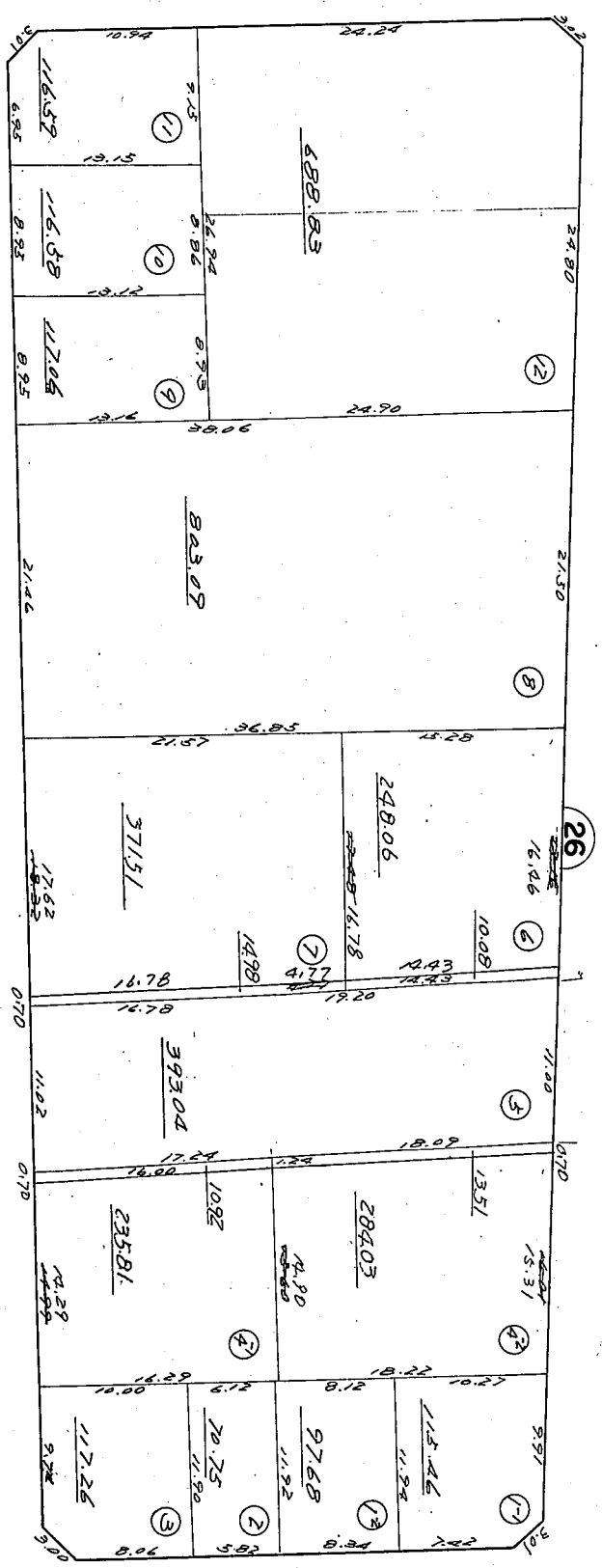
換地図

街区番号	23-2	縮尺	1:500
町名地番	早川2丁目3番		



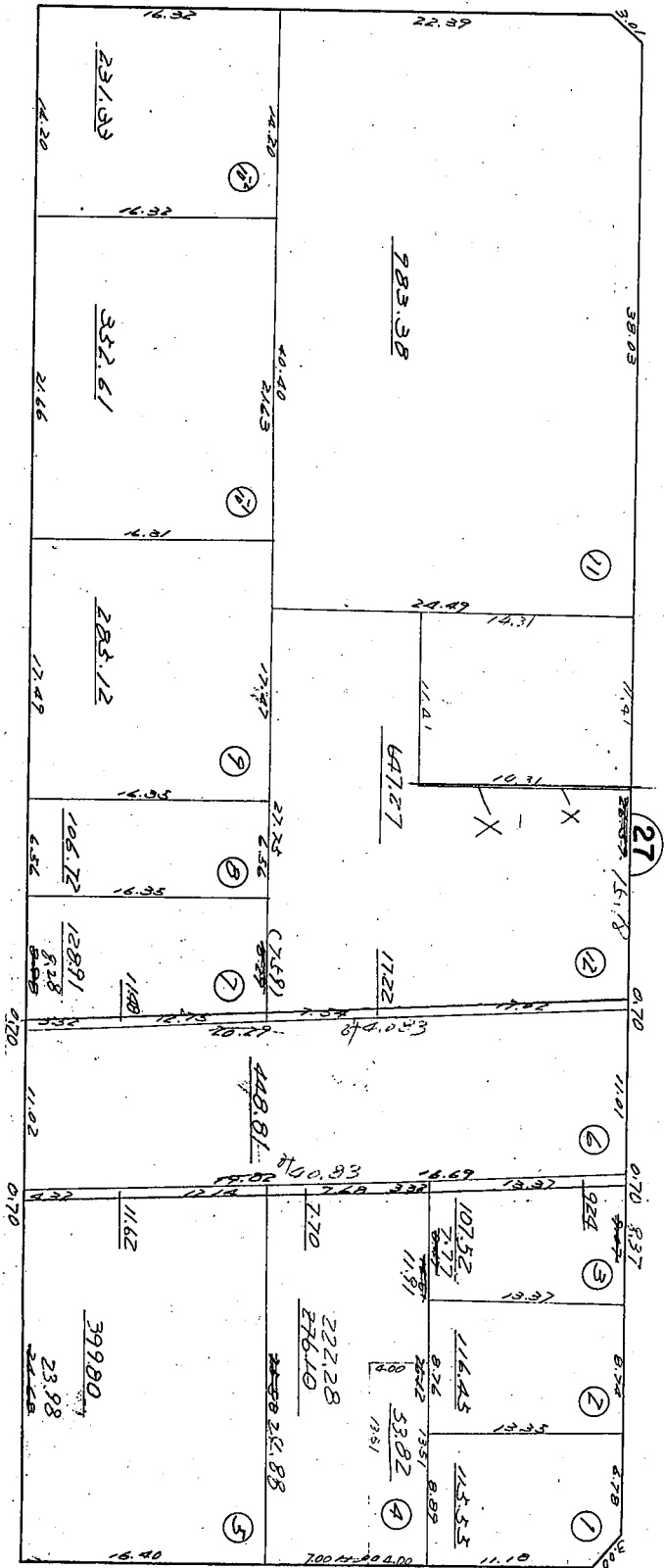
換地図

街区番号	26	縮尺	1 : 500
町名地番	早川2丁目13番		




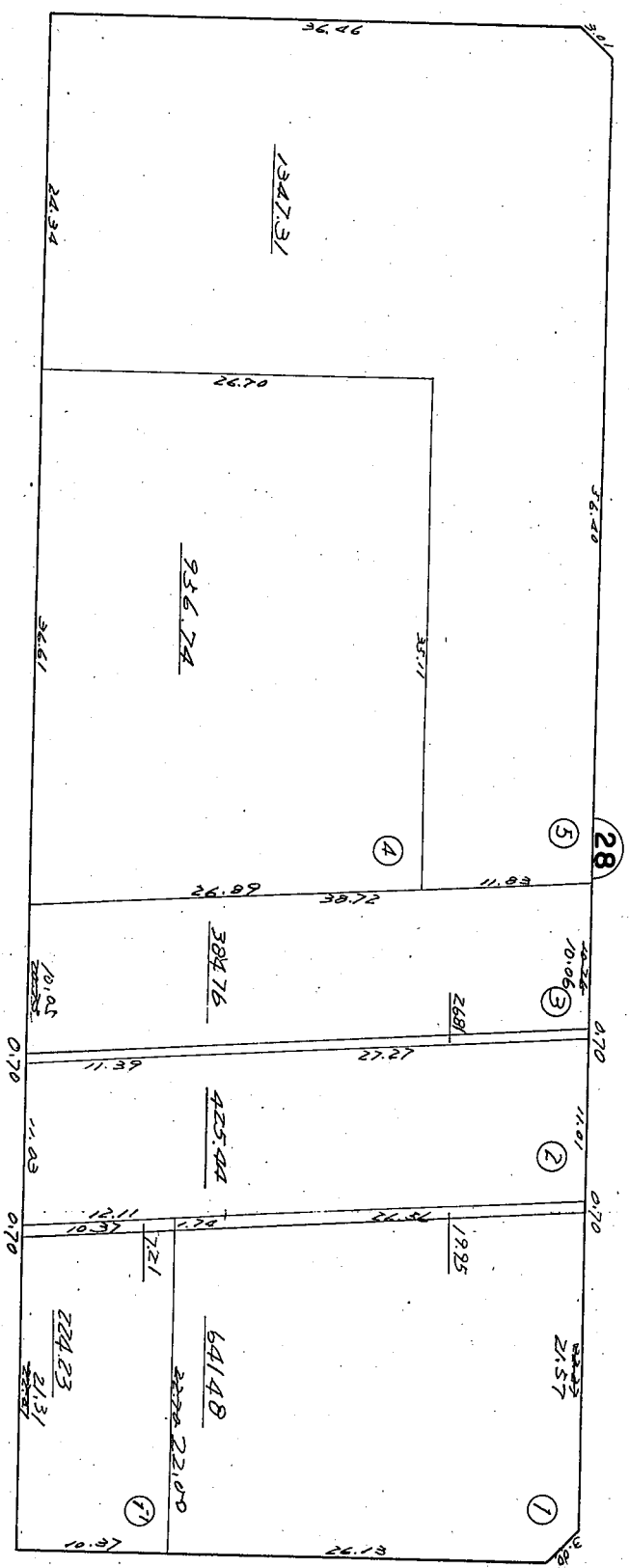
換地図

街区番号	27	縮尺	1 : 500
町名地番	早川 2丁目 12番		



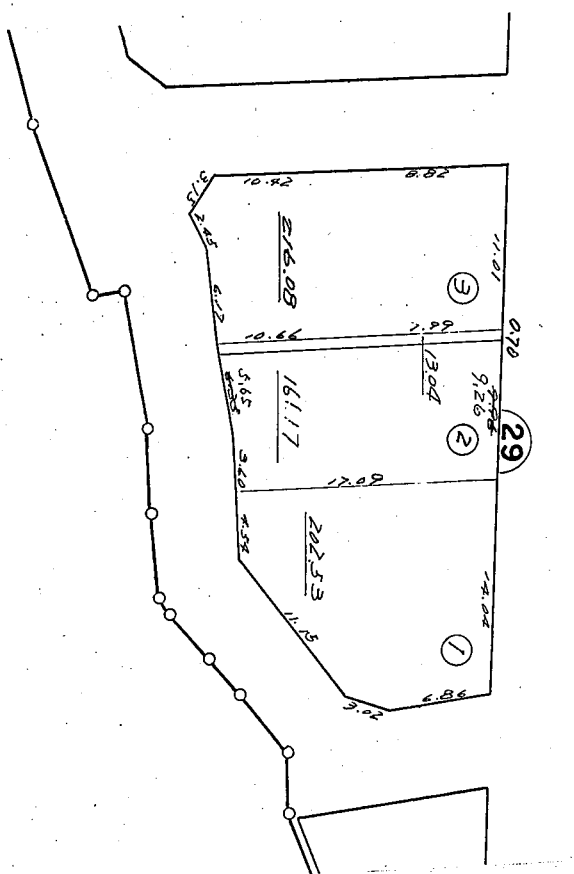
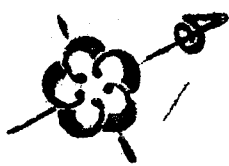
換地図

街区番号	28	縮尺	1 : 500
町名地番	早川 2丁目 11番		



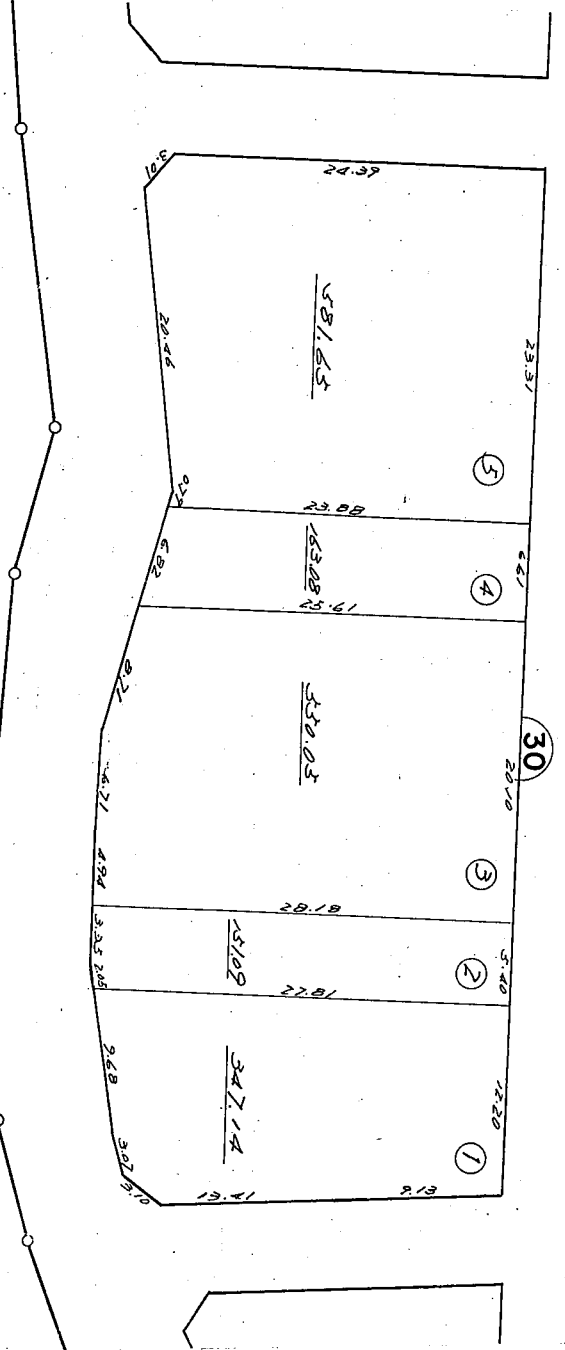

換地図

街区番号	29	縮尺	1 : 500
町名地番	早川2丁目9番		



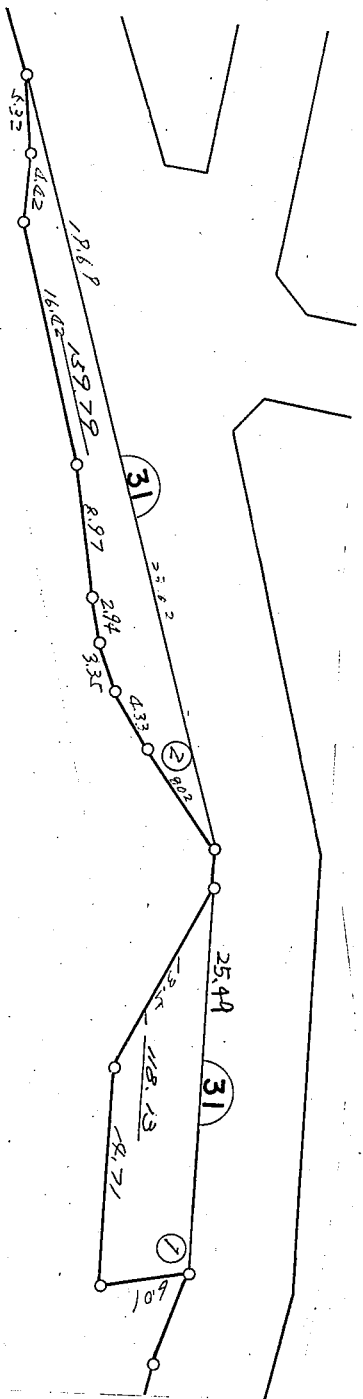
換地図

街区番号	30	縮尺	1 : 500
町名地番	早川 2丁目 10番		



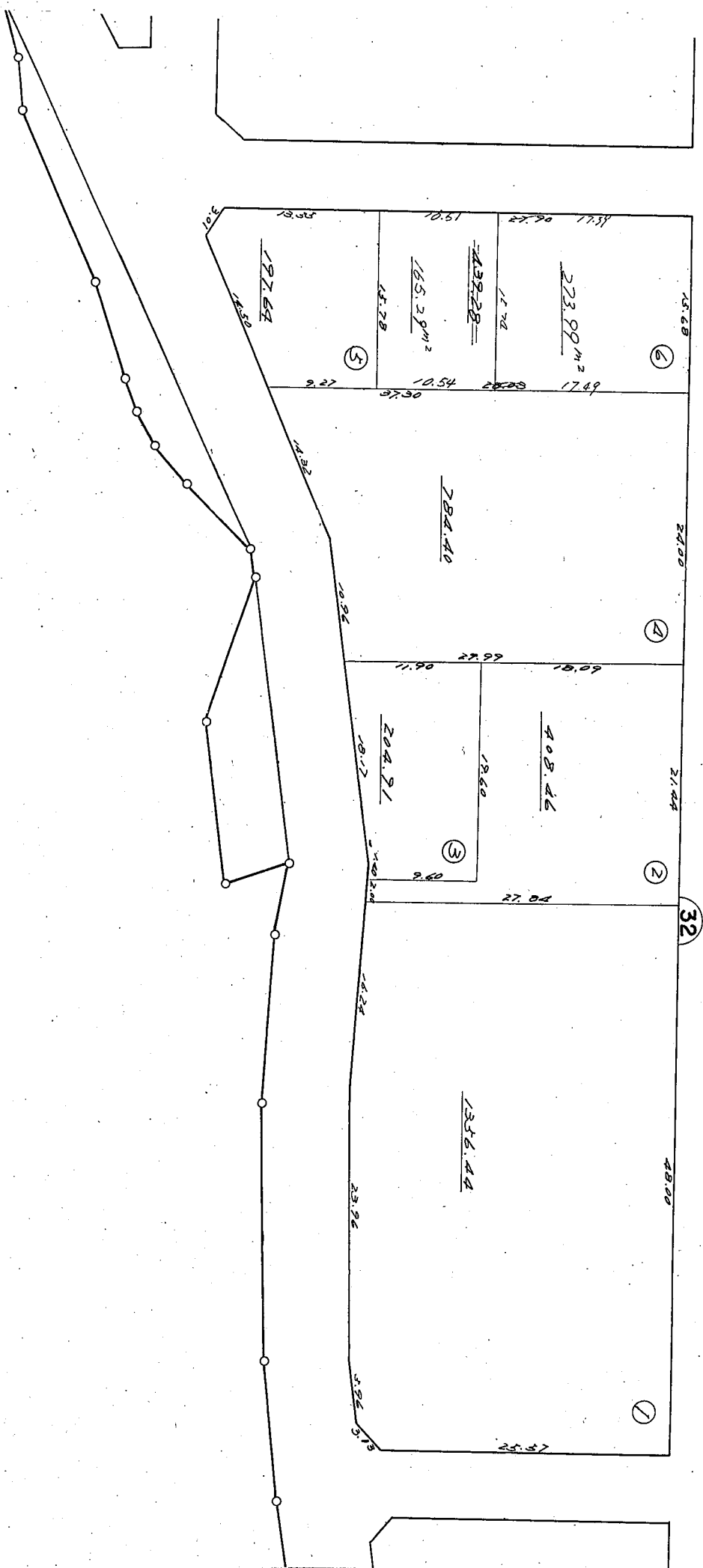

換地図

街区番号	31	縮尺	1 : 500
町名地番	早川 2丁目 19番		




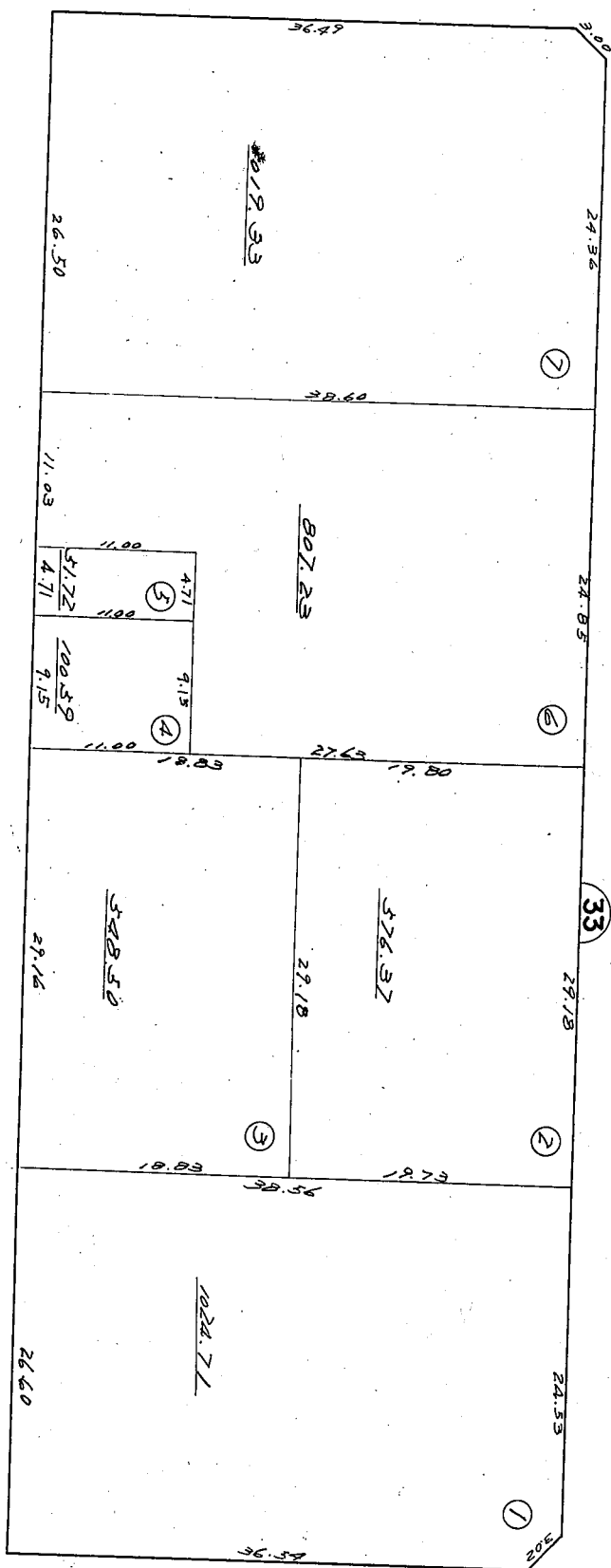
換地図

街区番号	32	縮尺	1 : 500
町名地番	早川2丁目18番		



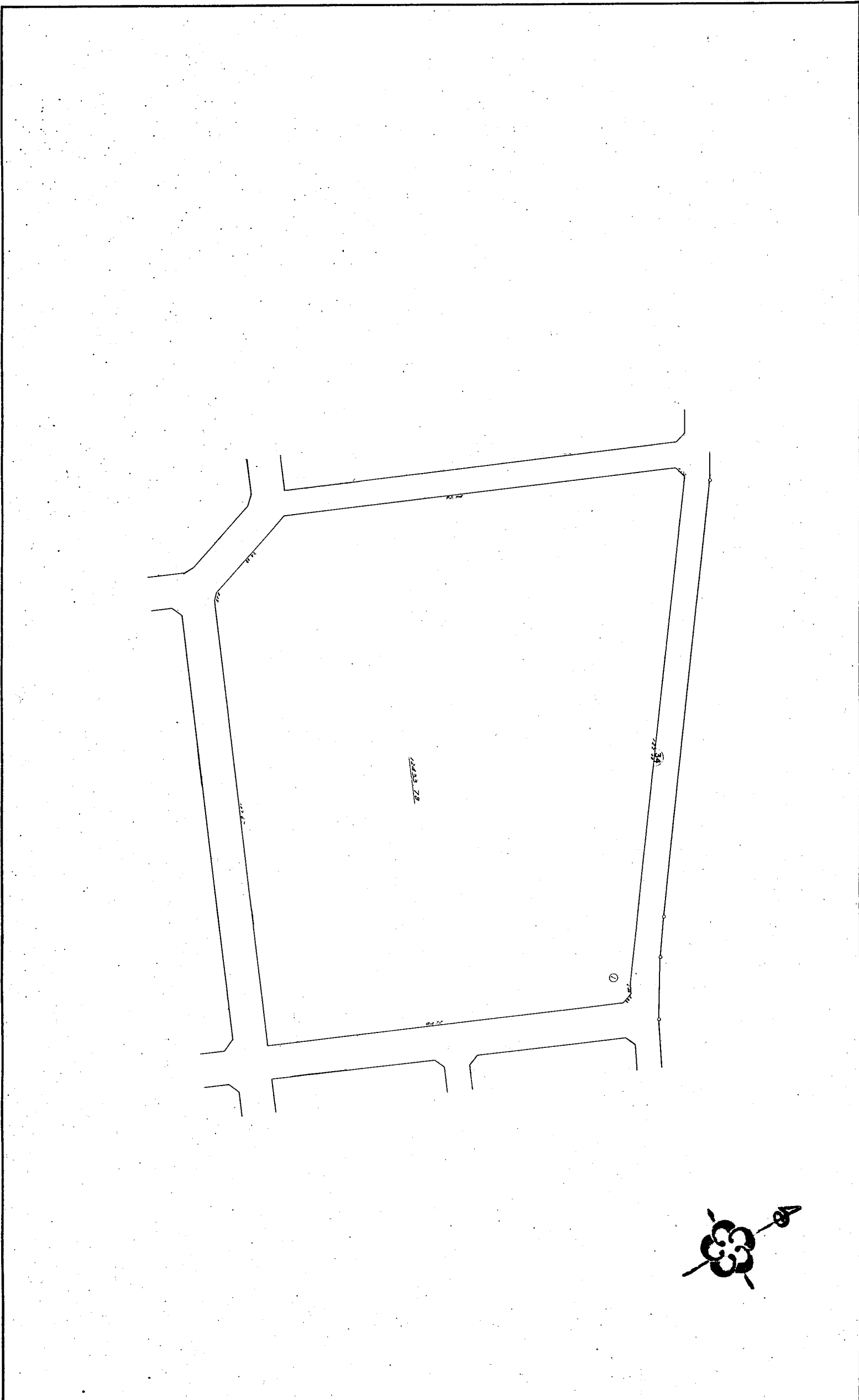
換地図

街区番号	33	縮尺	1 : 500
町名地番	早川 2丁目 17番		



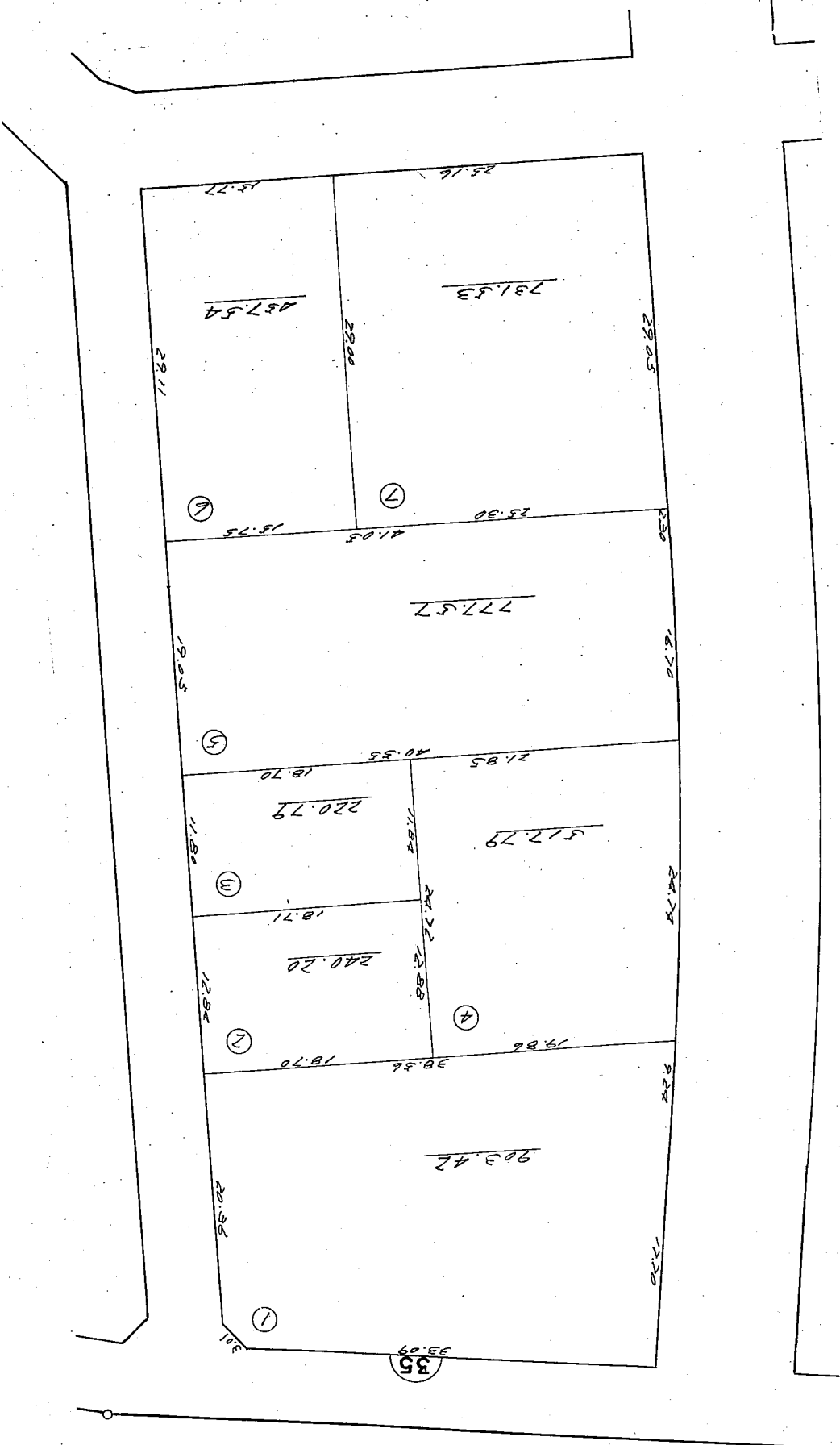
換地図

街区番号	34	縮尺	1:1000
町名地番	早川2丁目14番		



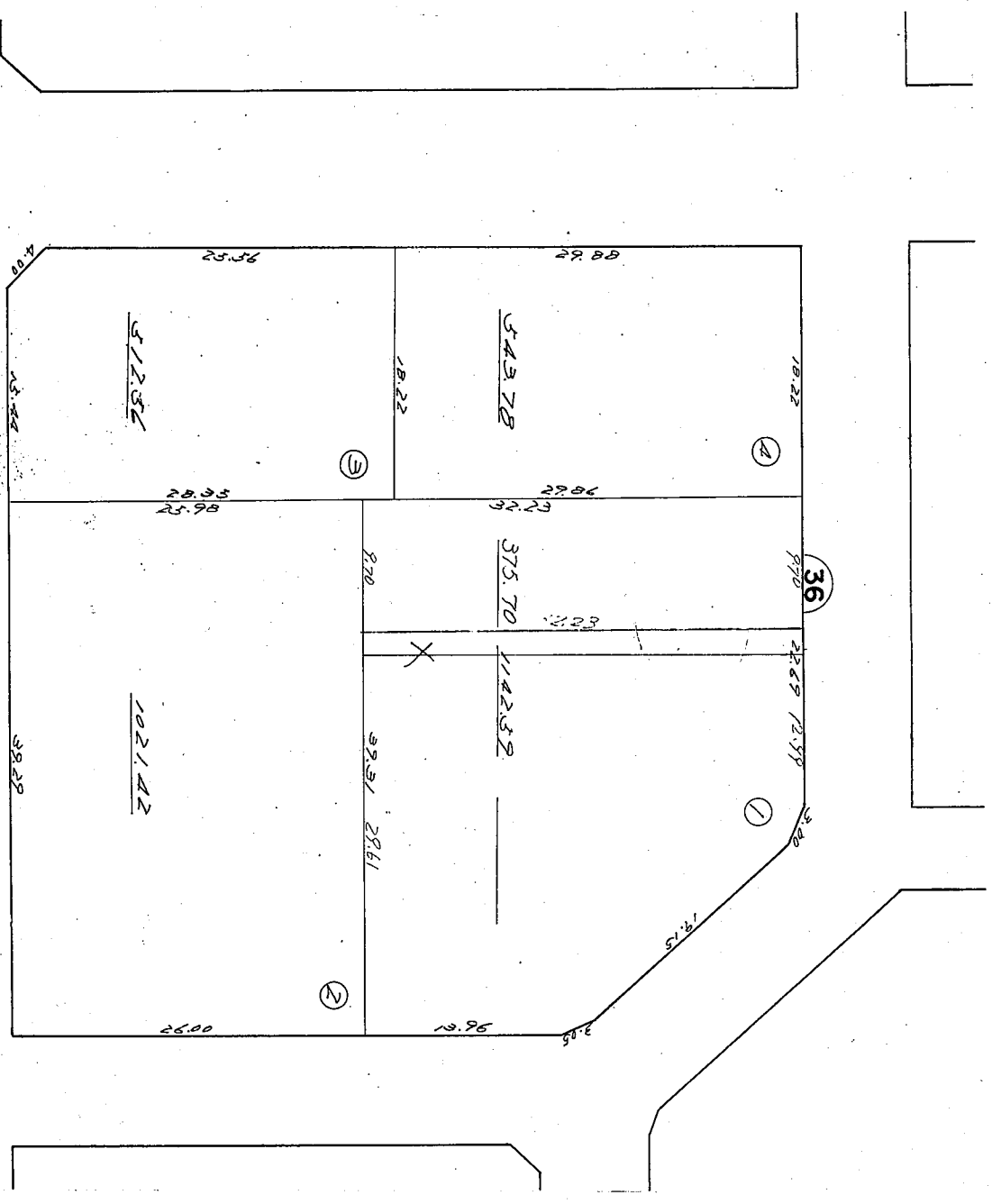

換地図

街区番号	35	縮尺	1 : 500
町名地番	早川 2丁目 15番		



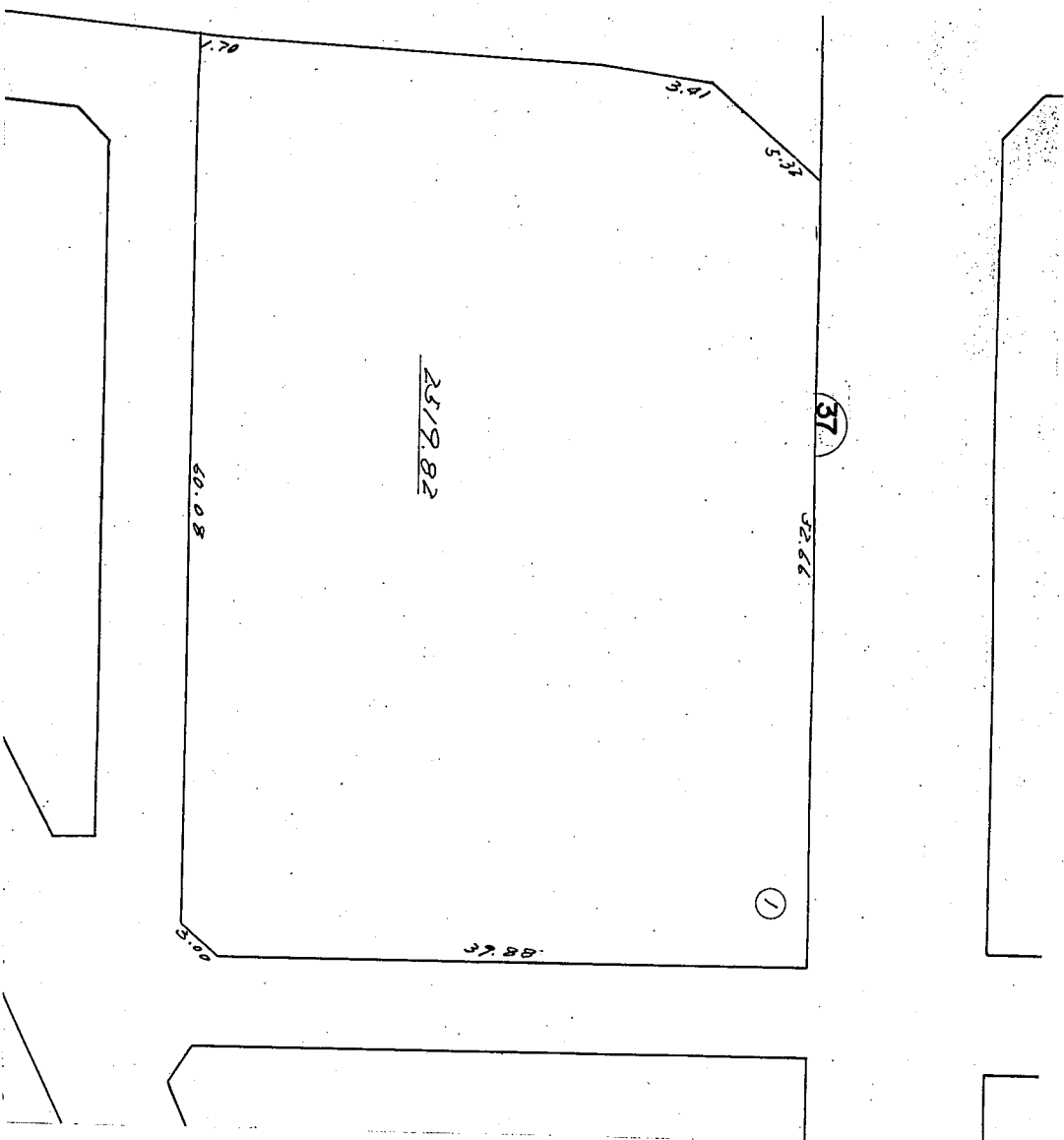

換地図

街区番号	36	縮尺	1 : 500
町名地番	早川 2丁目 16番		



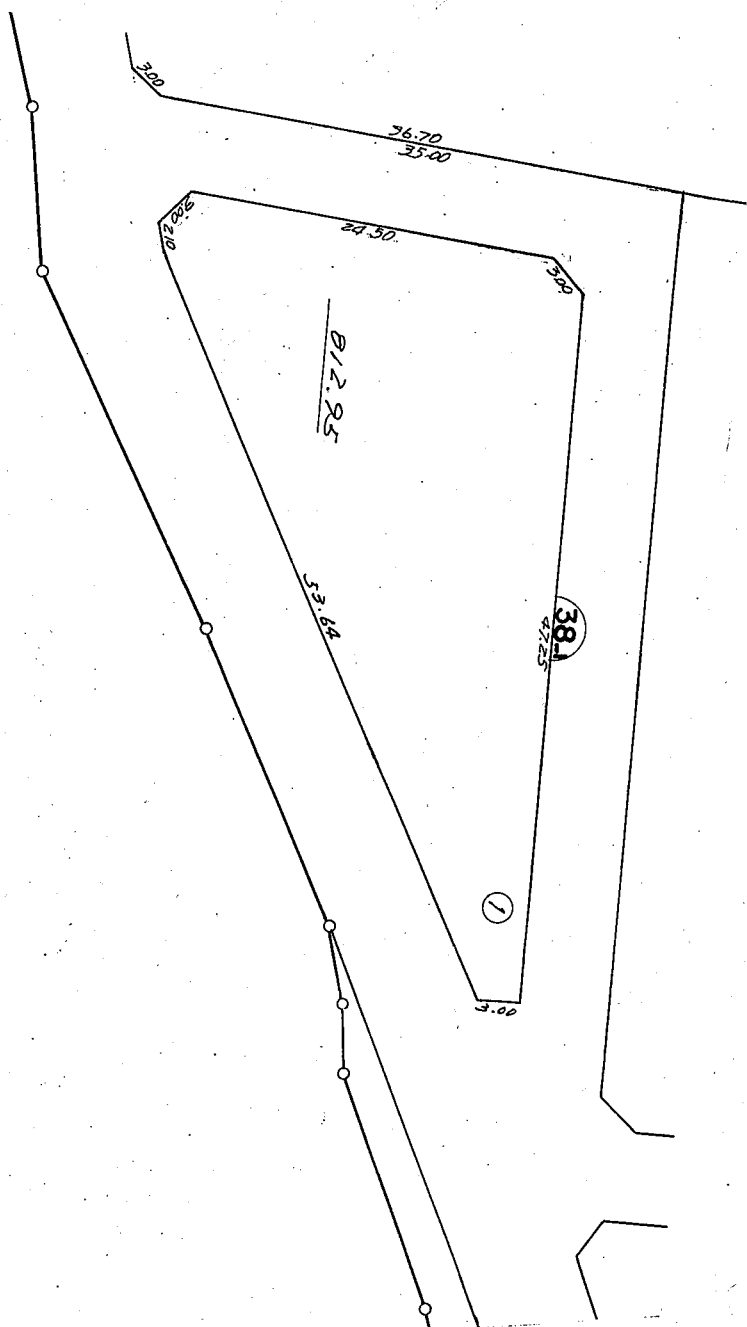

換地図

街区番号	37	縮尺	1 : 500
町名地番	早川2丁目21番		



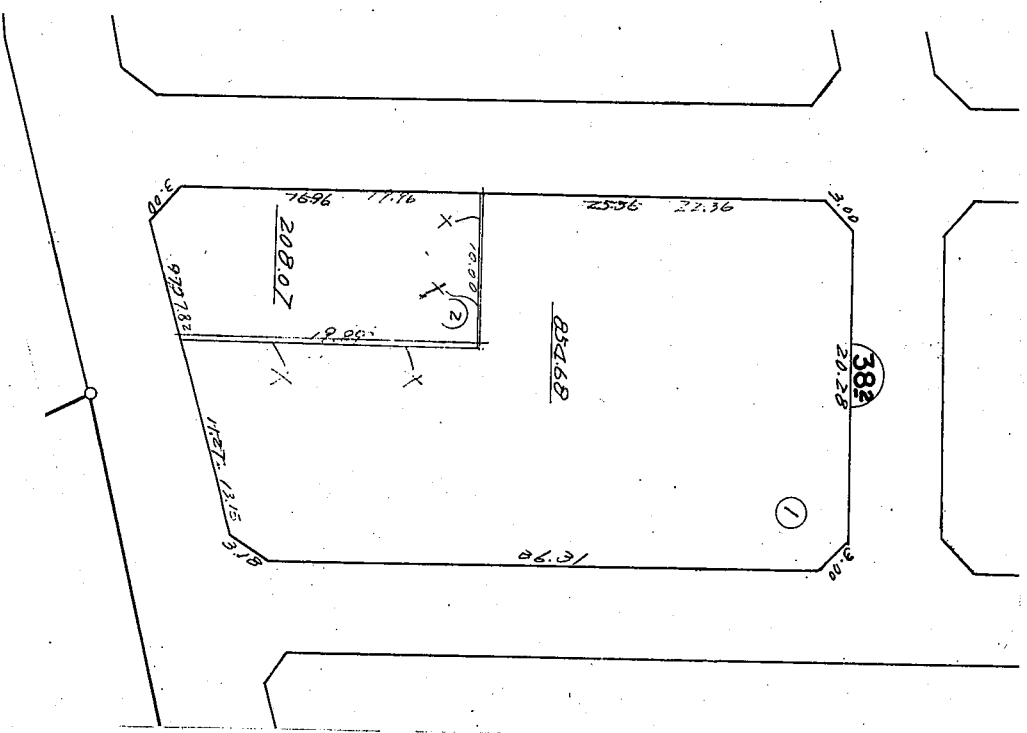
換地図

街区番号	38-1	縮尺	1 : 500
町名地番	早川2丁目20番		



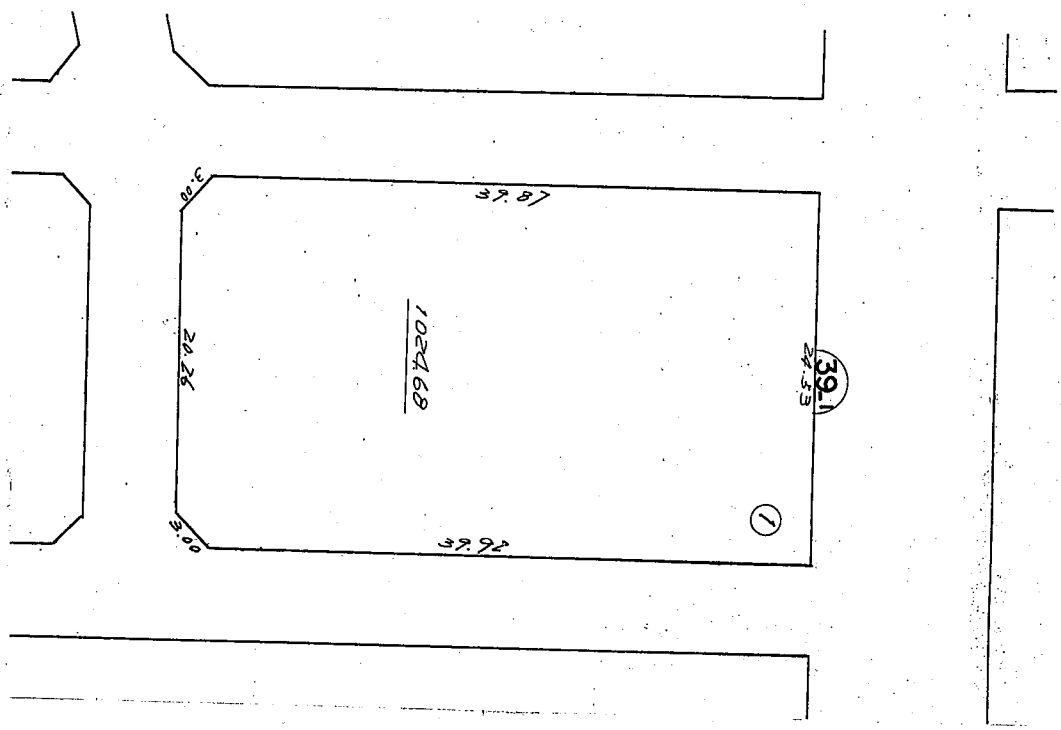

換地図

街区番号	38-2	縮尺	1:500
町名地番	早川3丁目4番		



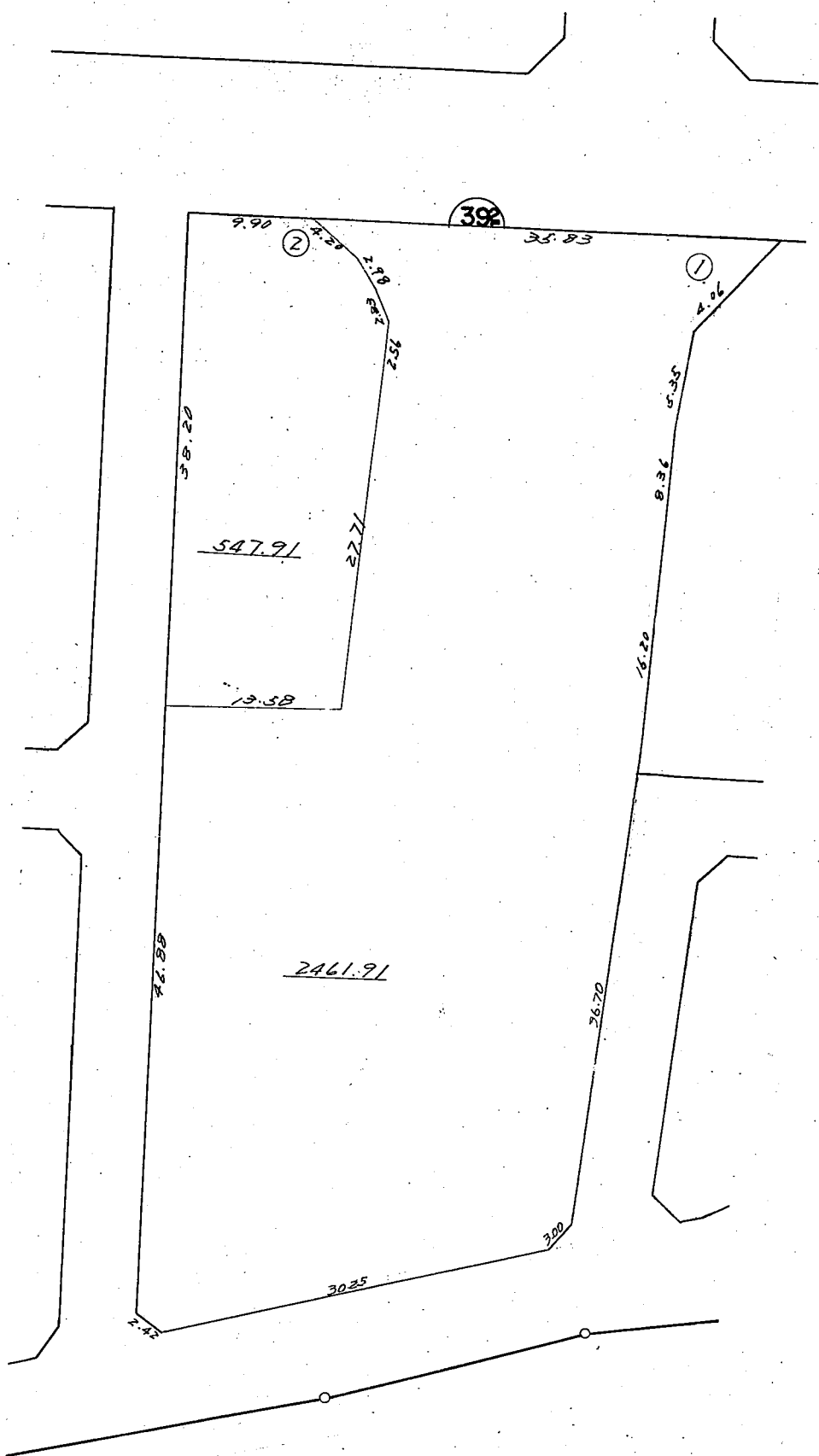
換地図

街区番号	39-1	縮尺	1:500
町名地番	早川3丁目3番		



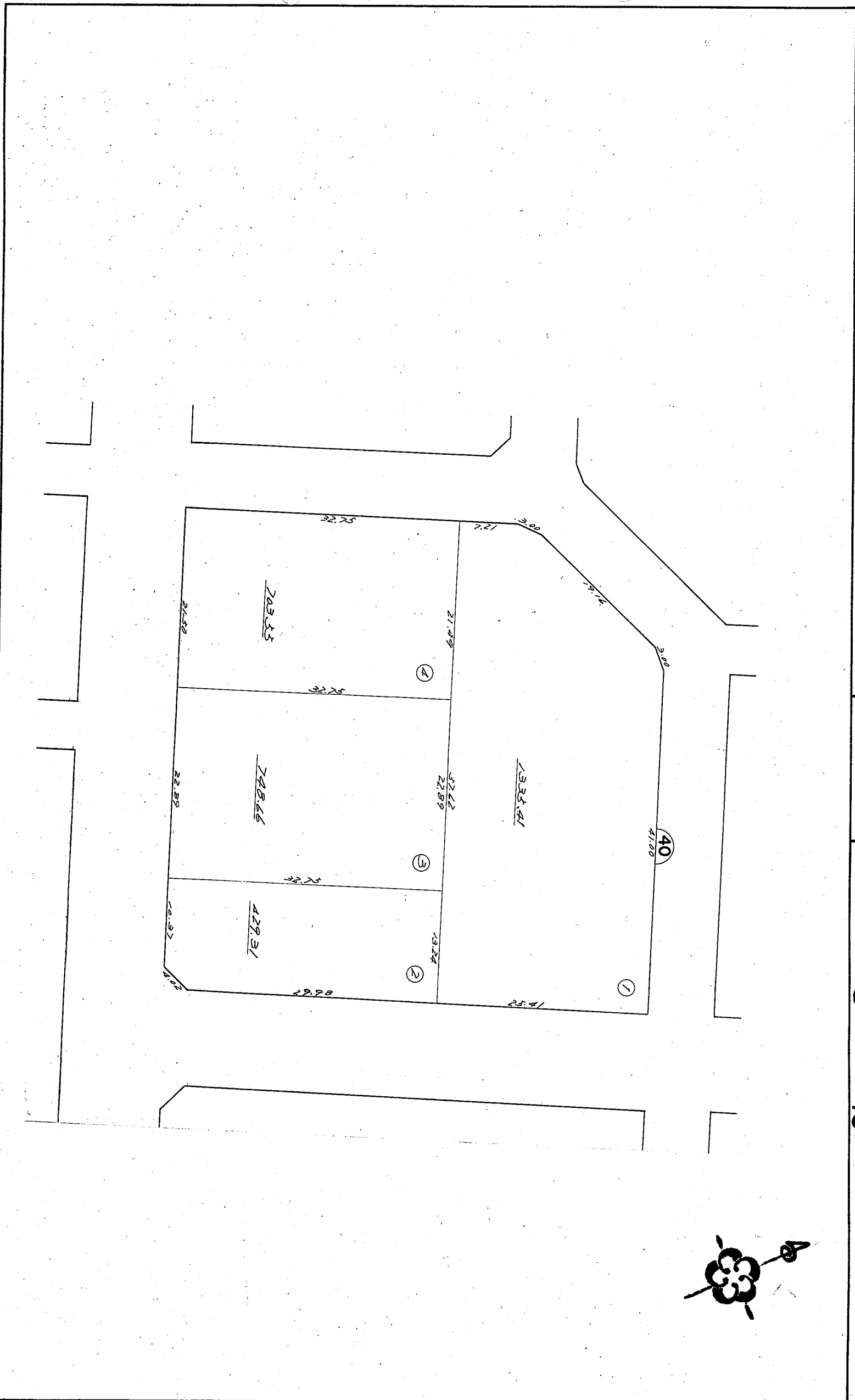
換地図

街区番号	39-2	縮尺	1:500
町名地番	早川2丁目22番		



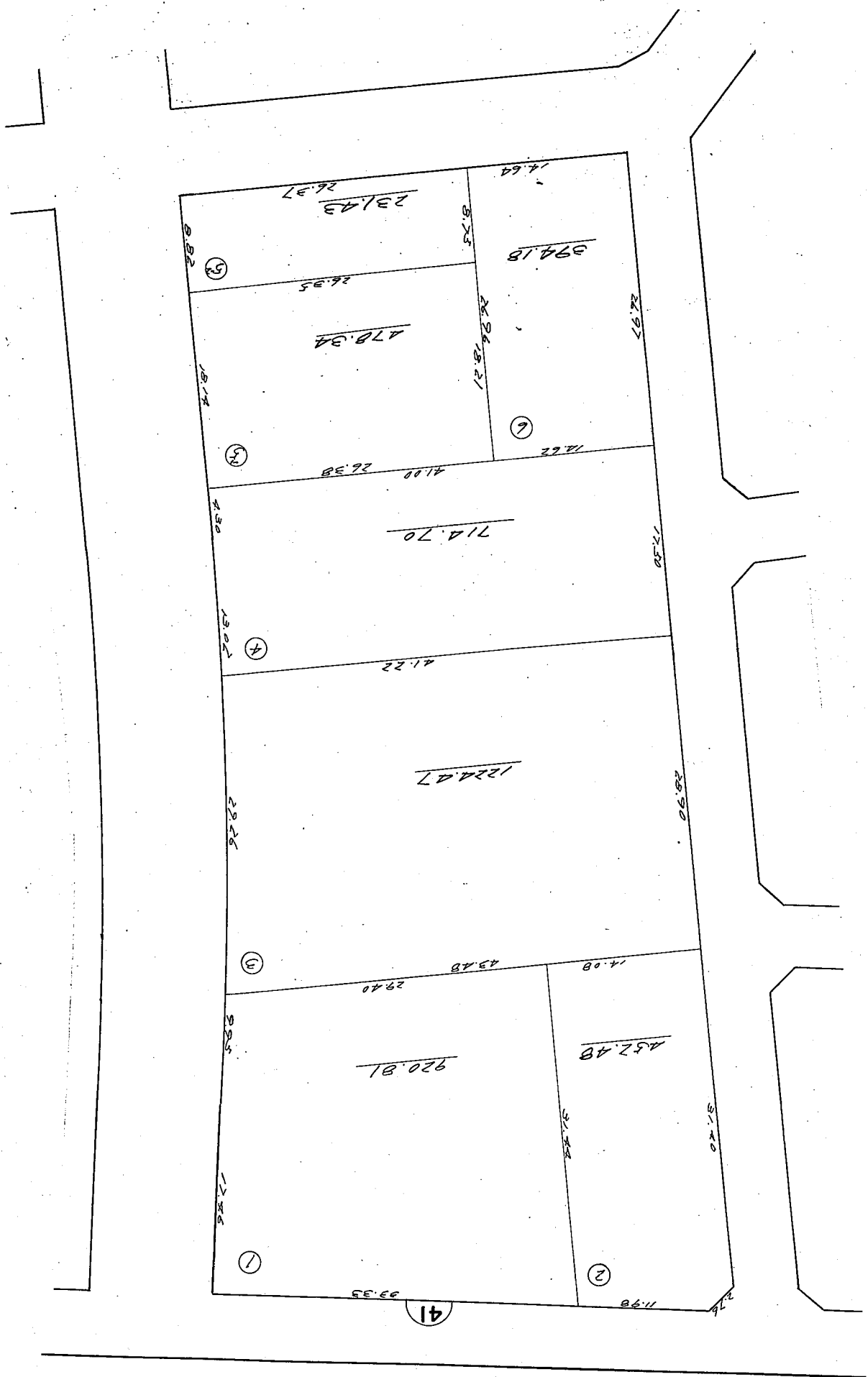
換地図

街区番号	40	縮尺	1 : 500
町名地番	早川3丁目2番		



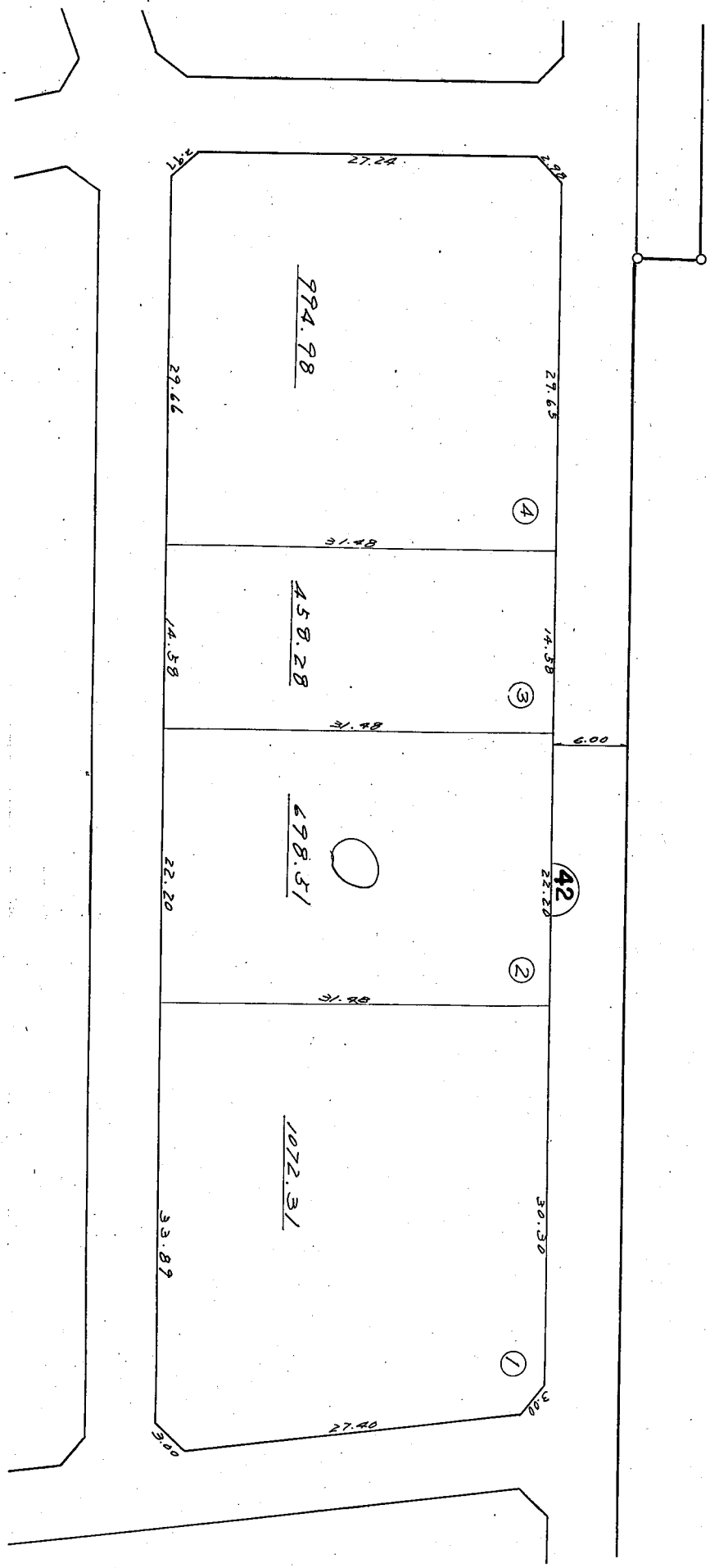
換地図

街区番号	41	縮尺	1 : 500
町名地番	早川3丁目1番		



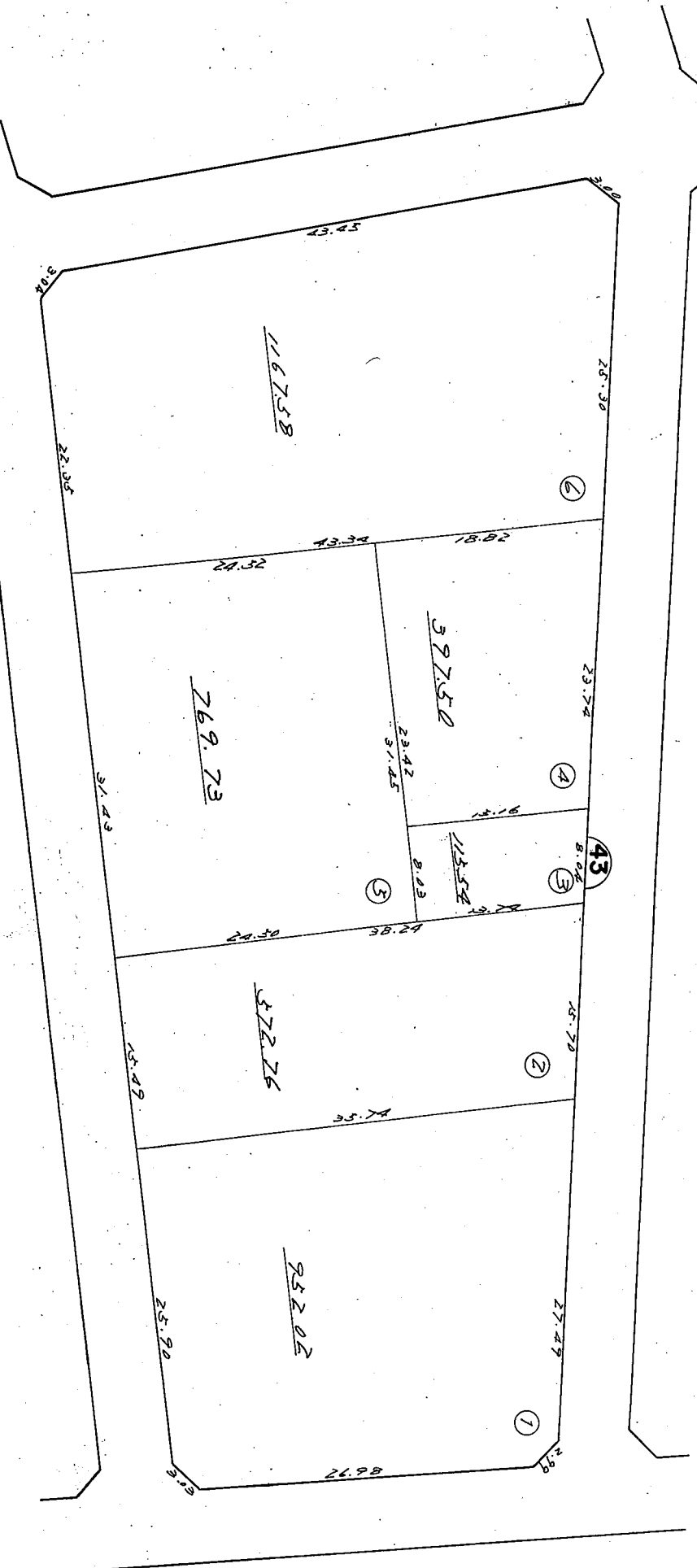

換地図

街区番号	42	縮尺	1 : 500
町名地番	早川3丁目11番		



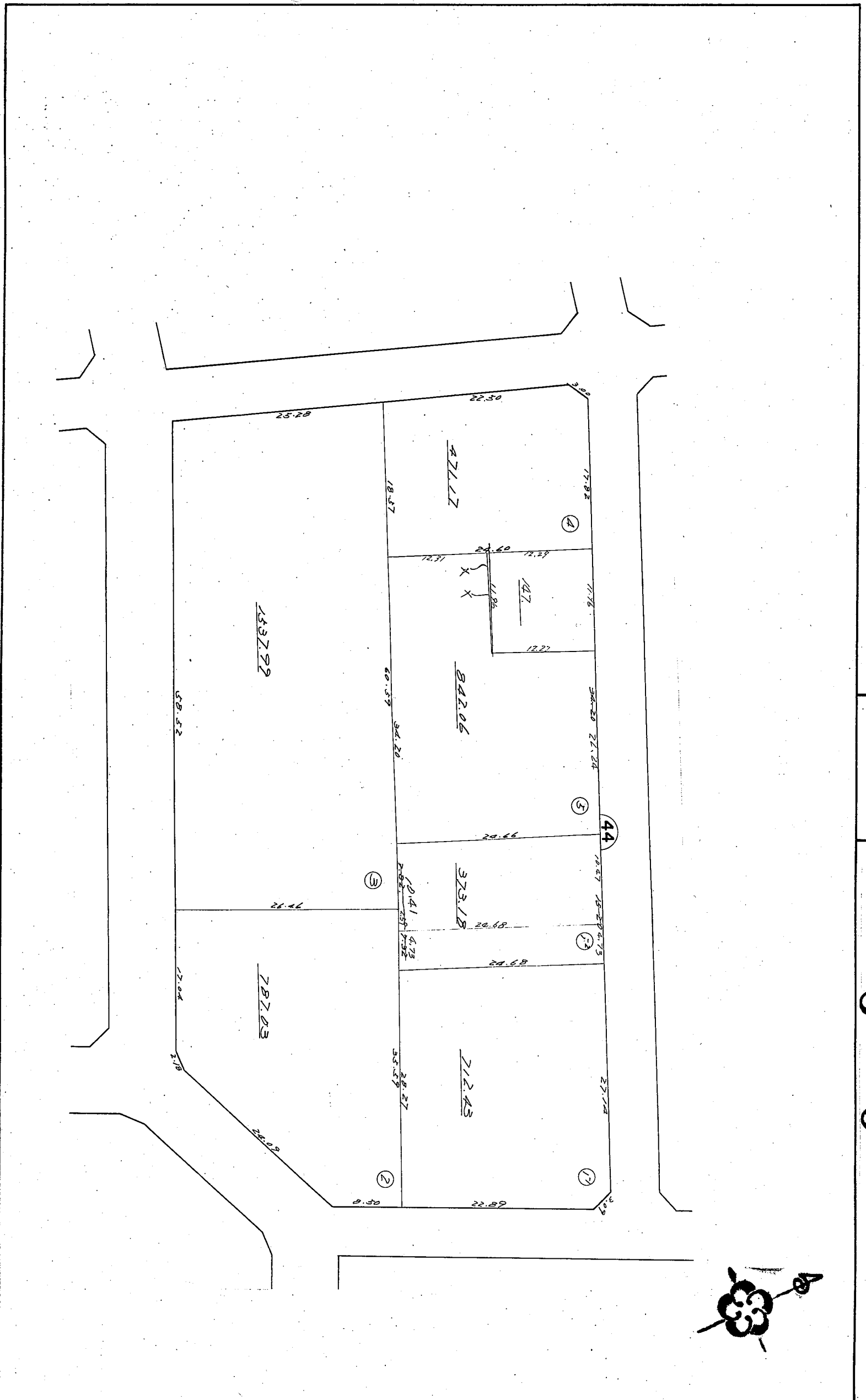
換地図

街区番号	43	縮尺	1 : 500
町名地番	早川3丁目10番		



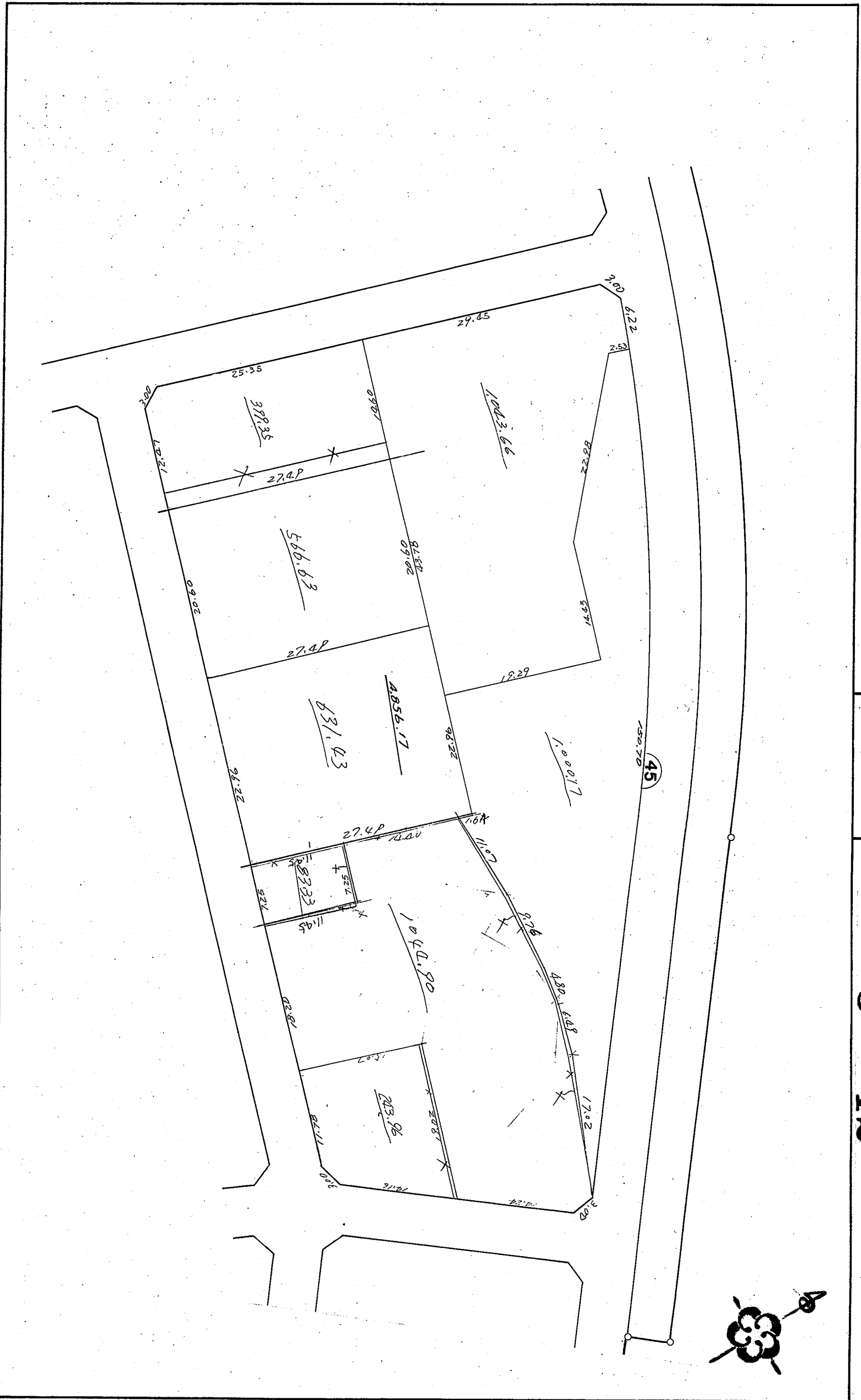
換地図

街区番号	44	縮尺	1:500
町名地番	早川3丁目9番		



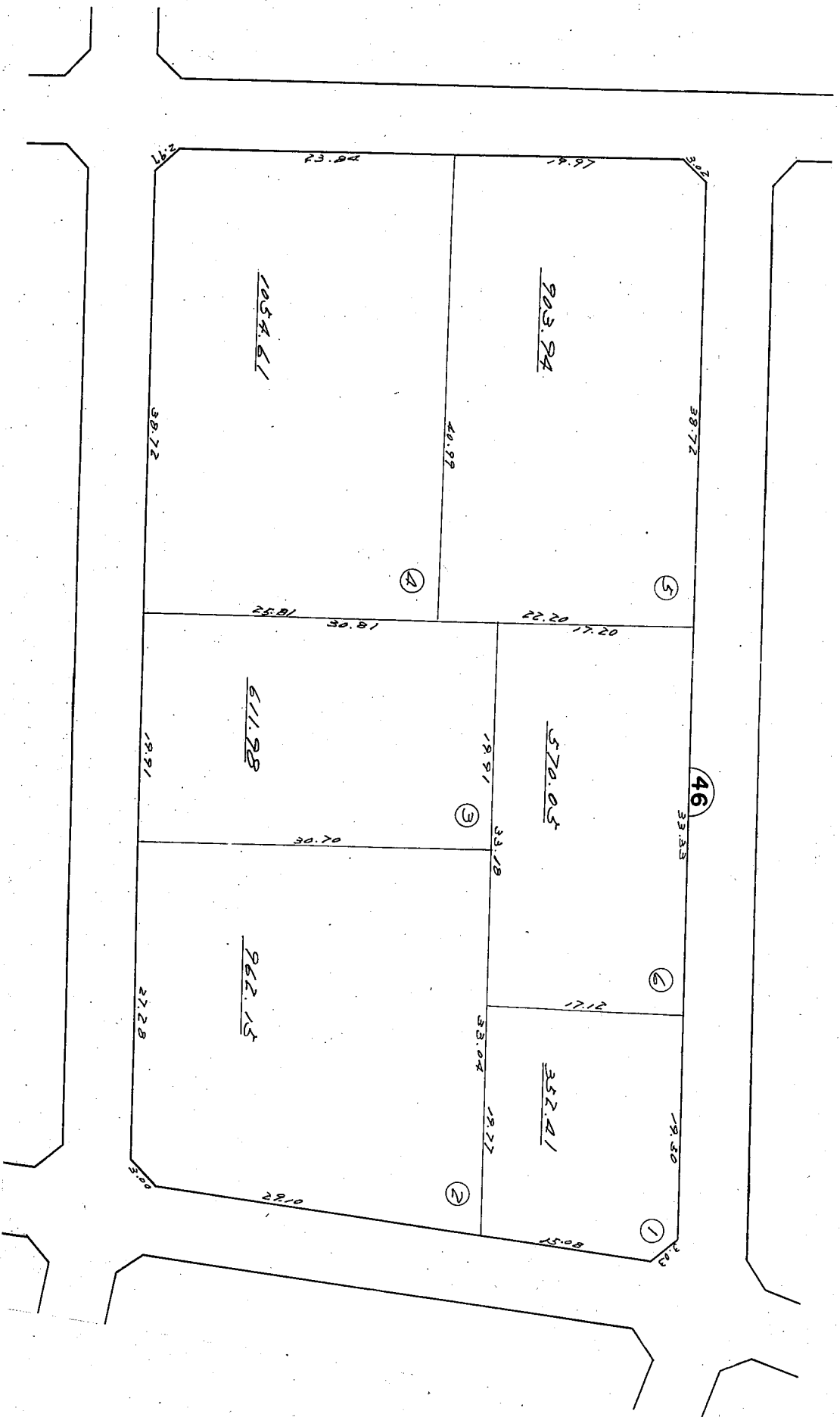
換地図

街区番号	45	縮尺	1 : 500
町名地番	早川3丁目12番		



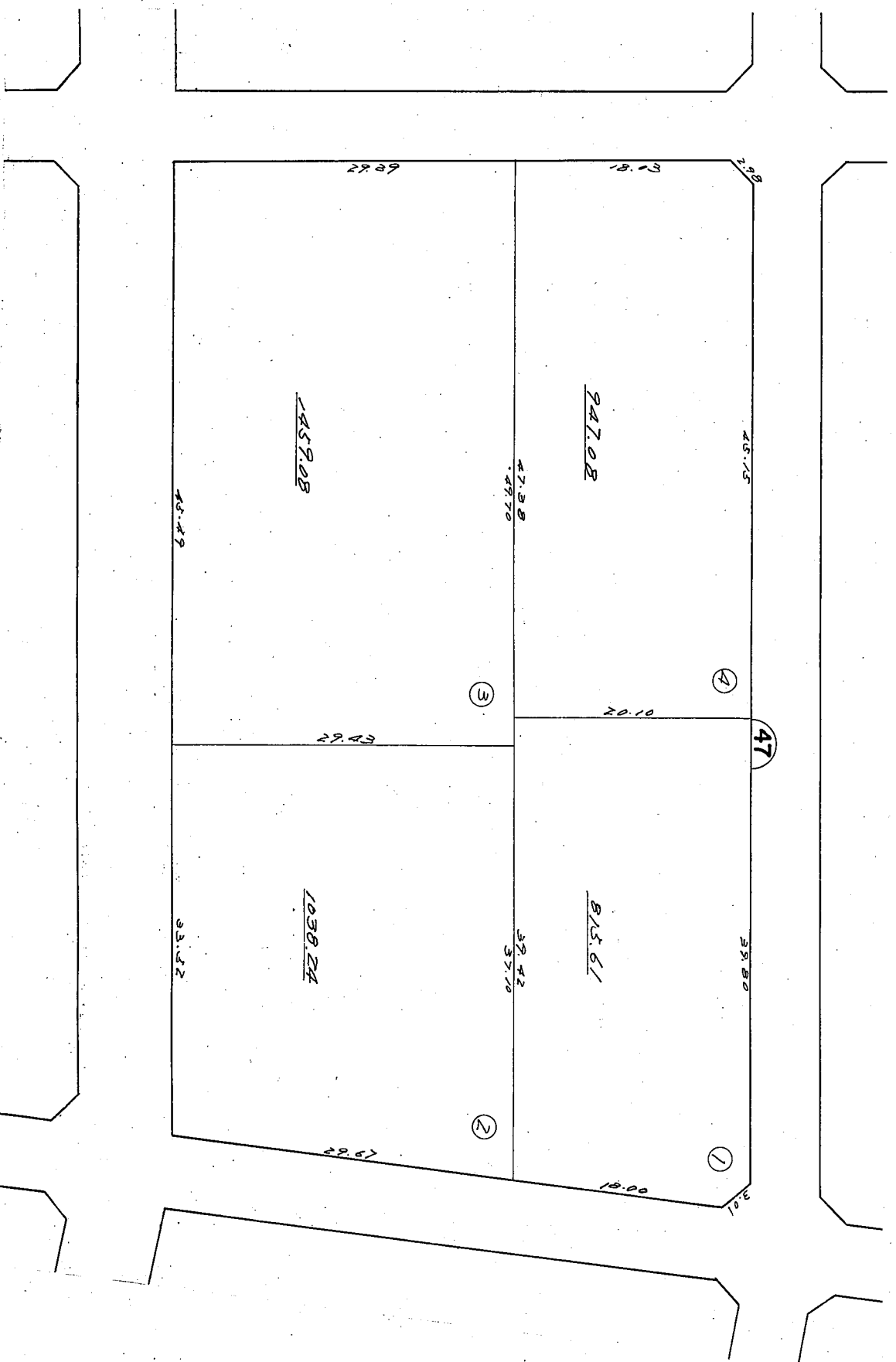

換地図

街区番号	46	縮尺	1 : 500
町名地番	早川3丁目13番		



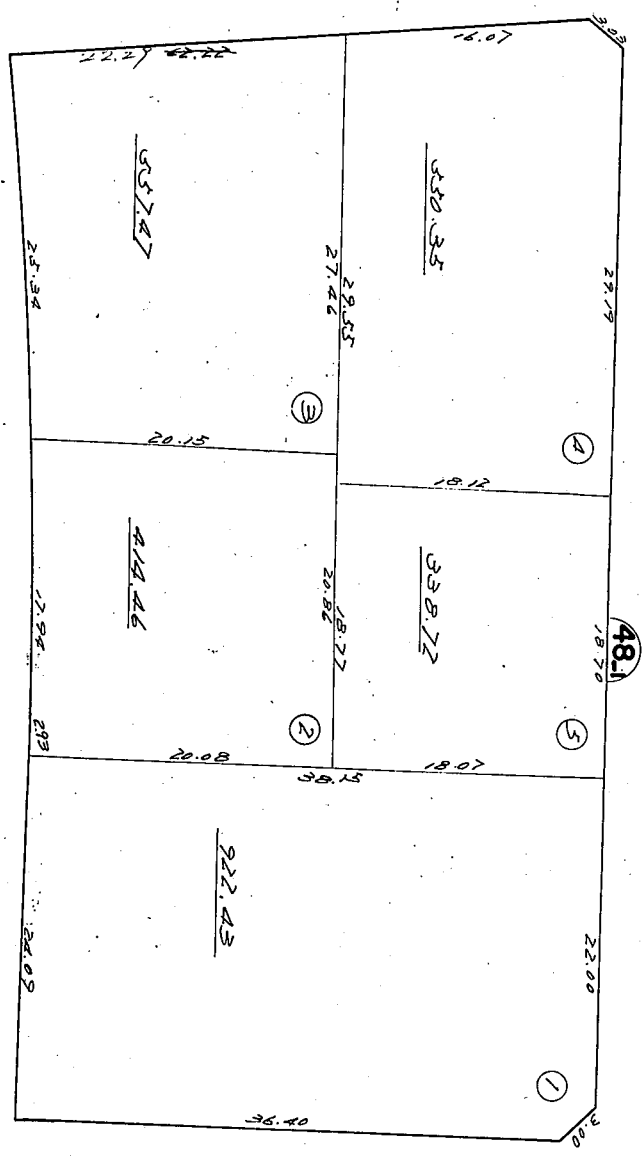

換地図

街区番号	47	縮尺	1 : 500
町名地番	早川3丁目14番		



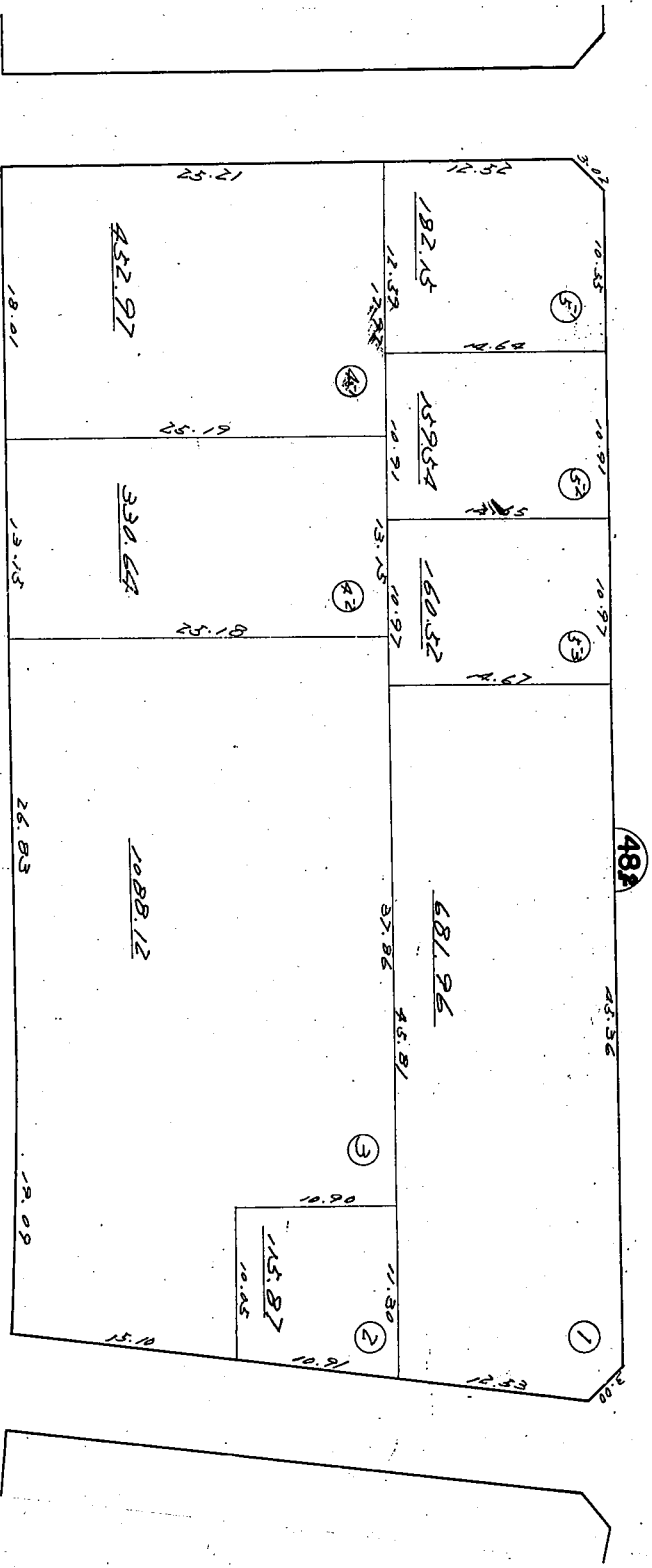

換地図

街区番号	48-1	縮尺	1 : 500
町名地番	早川3丁目8番		



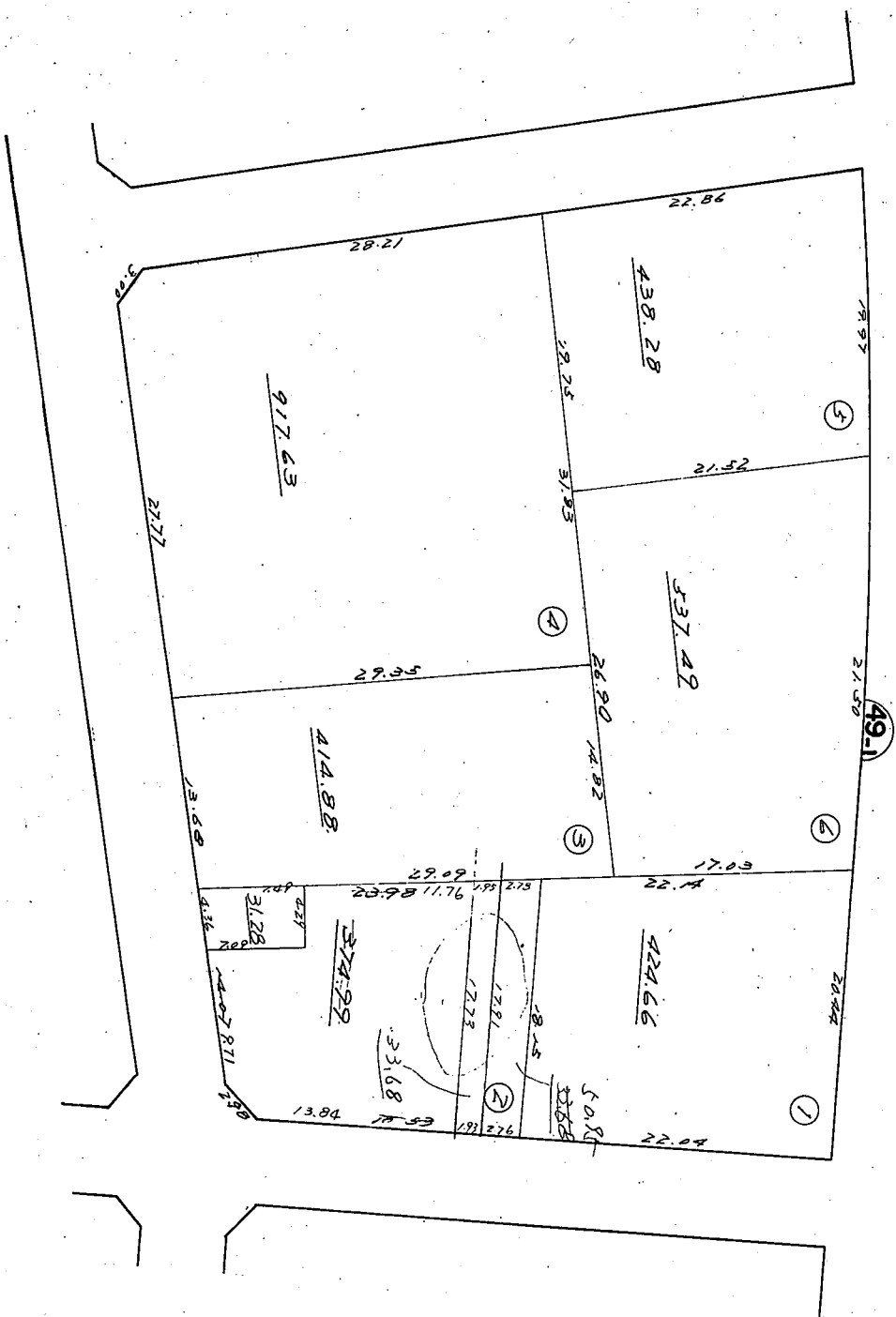
換地図

街区番号	48-2	縮尺	1:500
町名地番	早川3丁目15番		



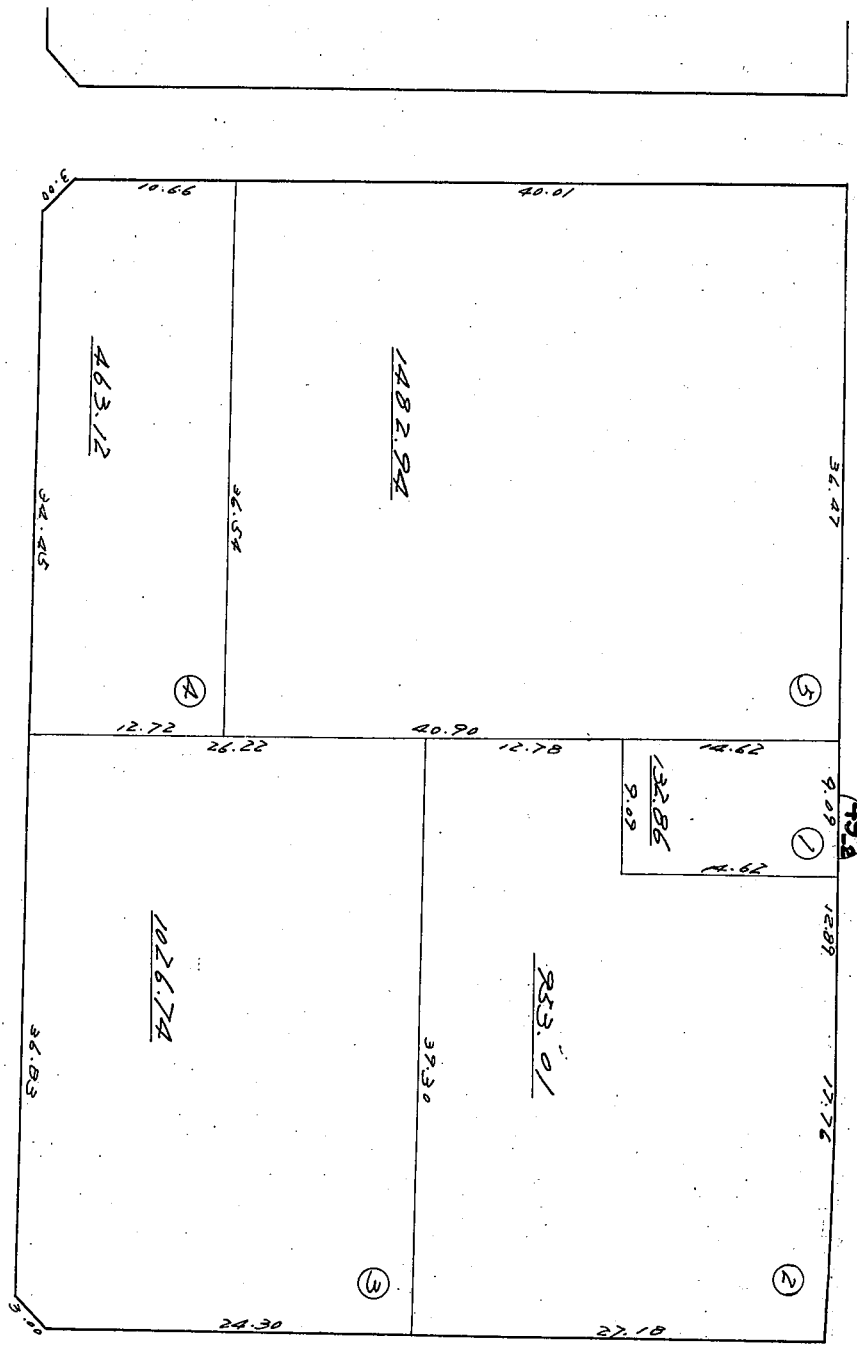

換地図

街区番号	49-1	縮尺	1 : 500
町名地番	早川3丁目7番		



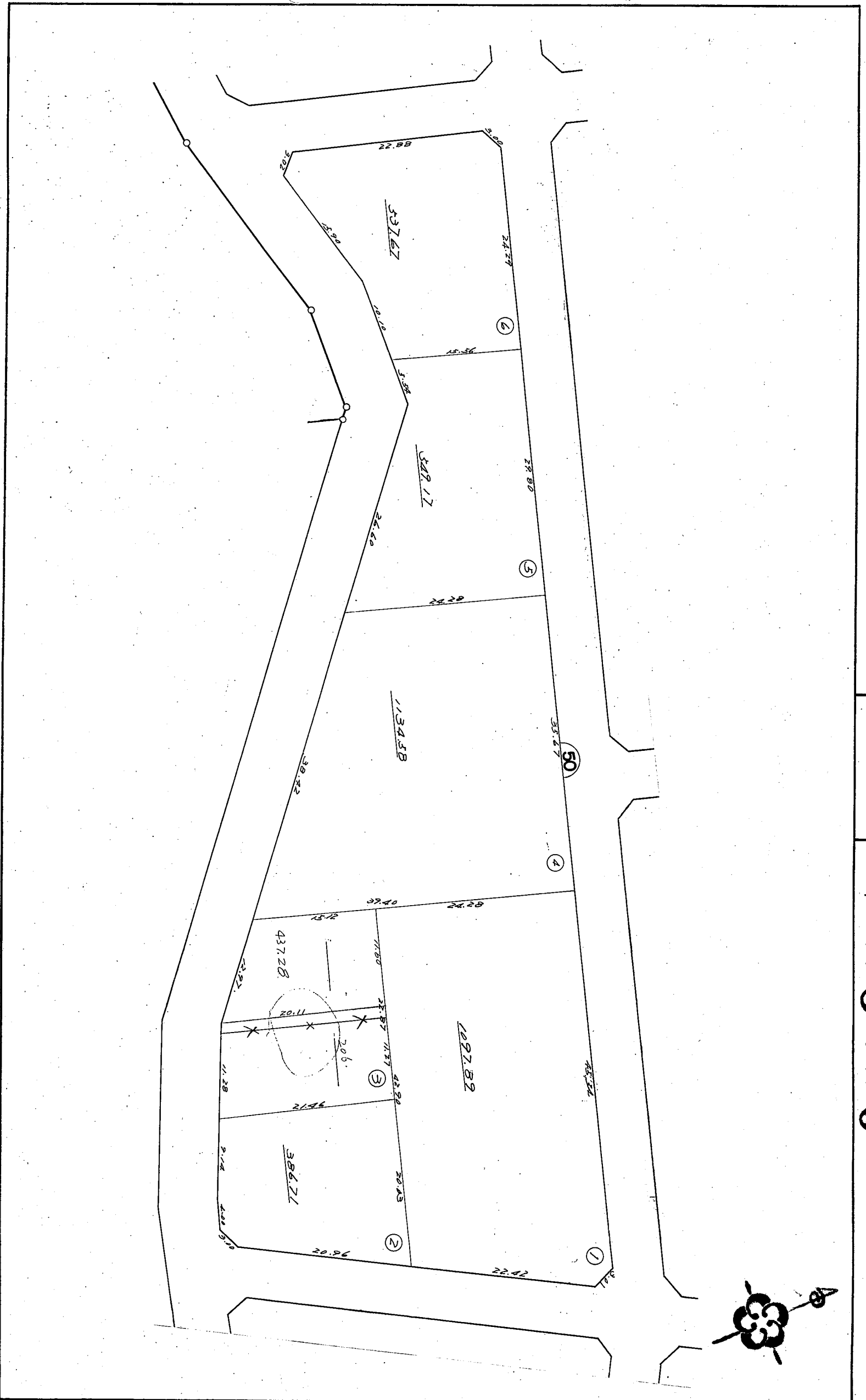
換地図

街区番号	49-2	縮尺	1 : 500
町名地番	早川3丁目16番		



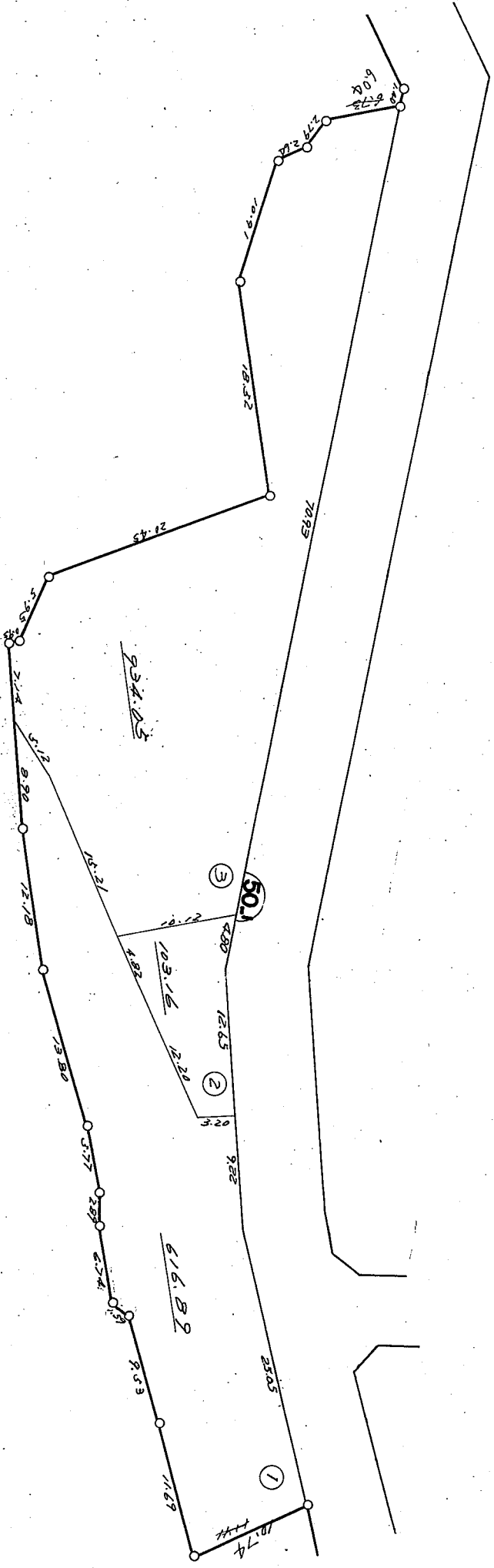

換地図

街区番号	50	縮尺	1 : 500
町名地番	早川3丁目6番		



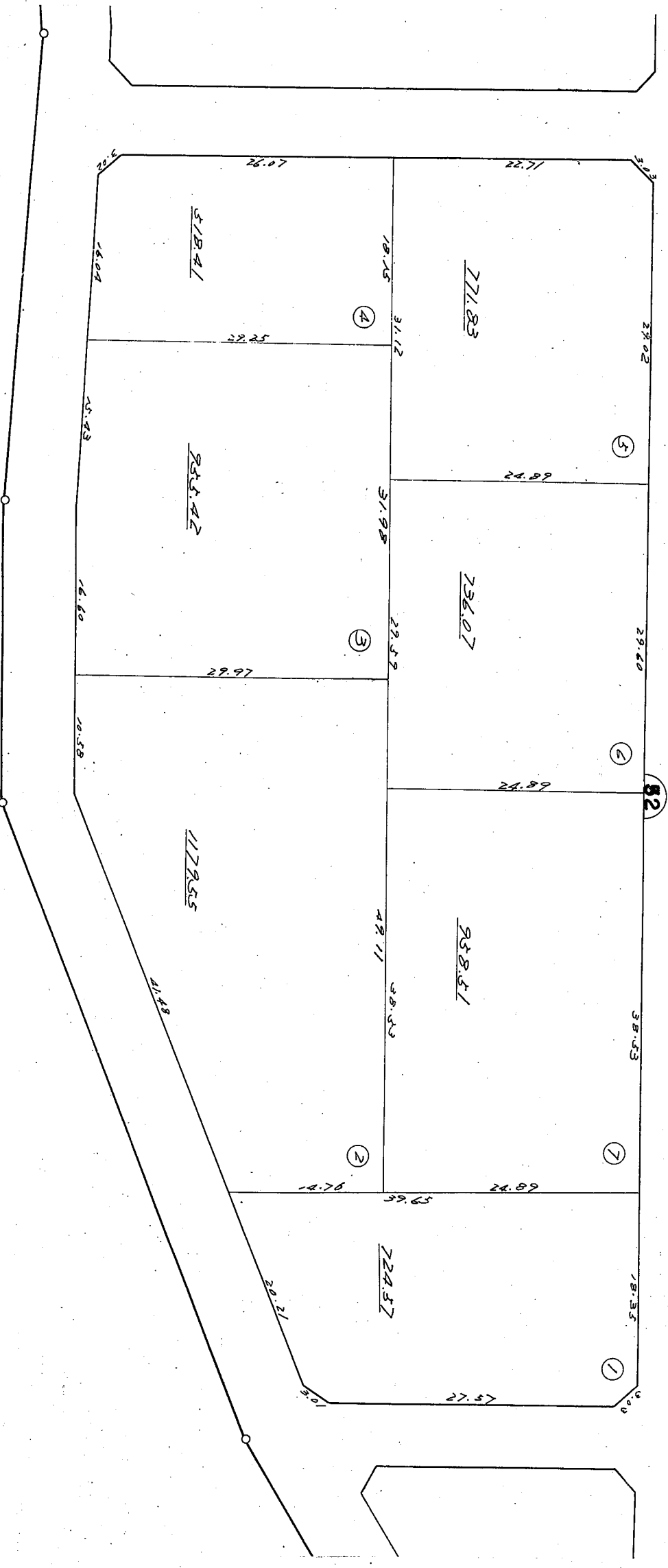
換地図

街区番号	50-1	縮尺	1:500
町名地番	早川3丁目5番		



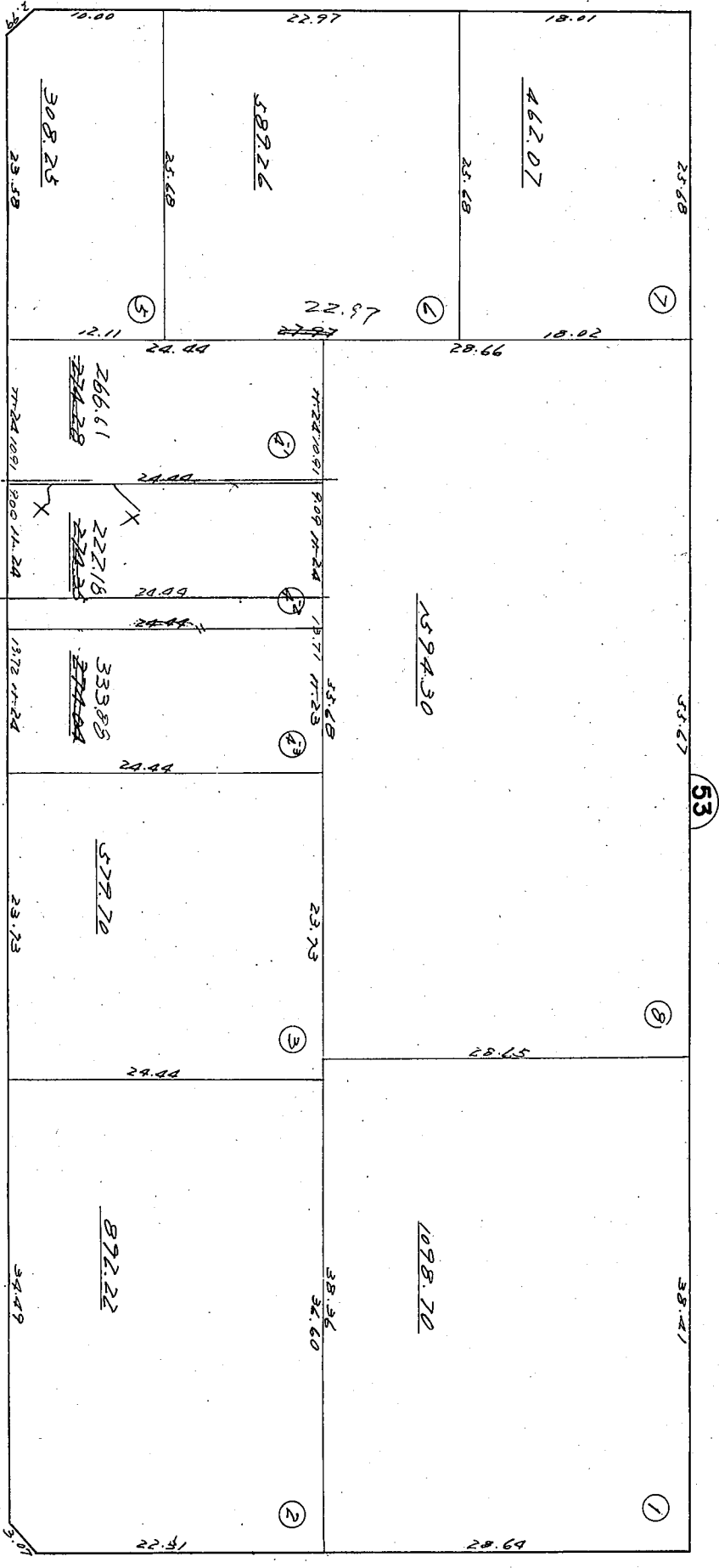

換地図

街区番号	52	縮尺	1 : 500
町名地番	早川3丁目17番		





換地図

街区番号	53	縮尺	1 : 500
町名地番	早川3丁目18番		



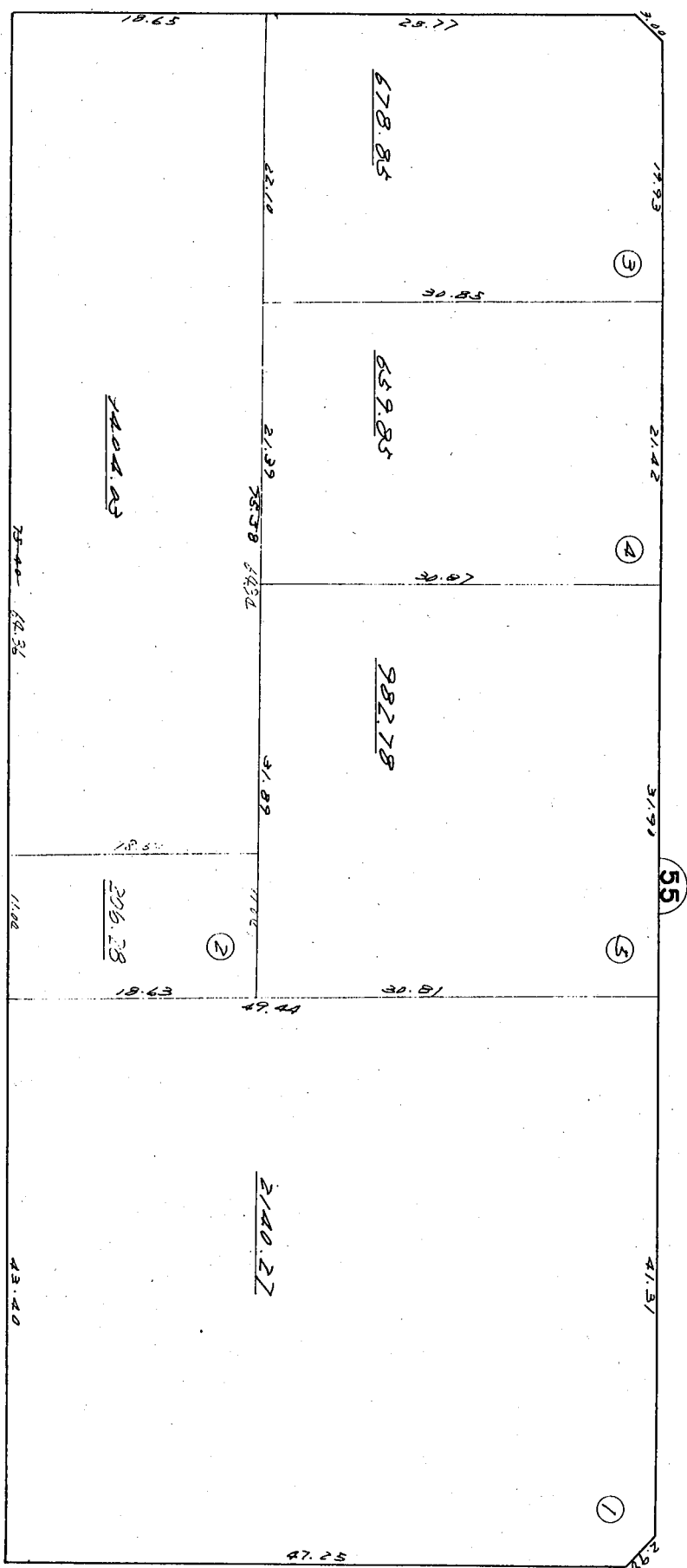
換地図

街区番号	54	縮尺	1 : 500
町名地番	早川3丁目19番		



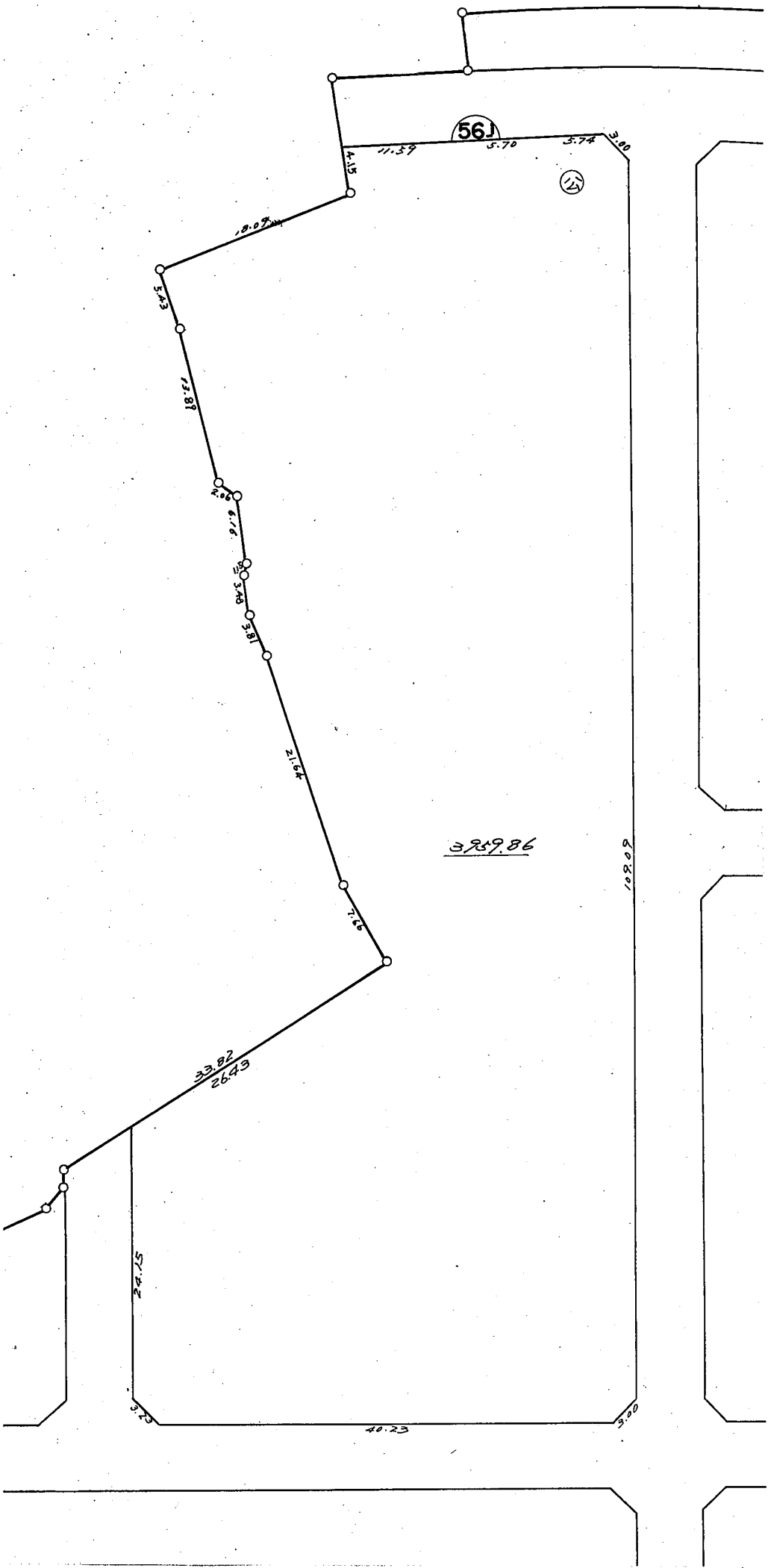
換地図

街区番号	55	縮尺	1 : 500
町名地番	早川 3丁目 20番		



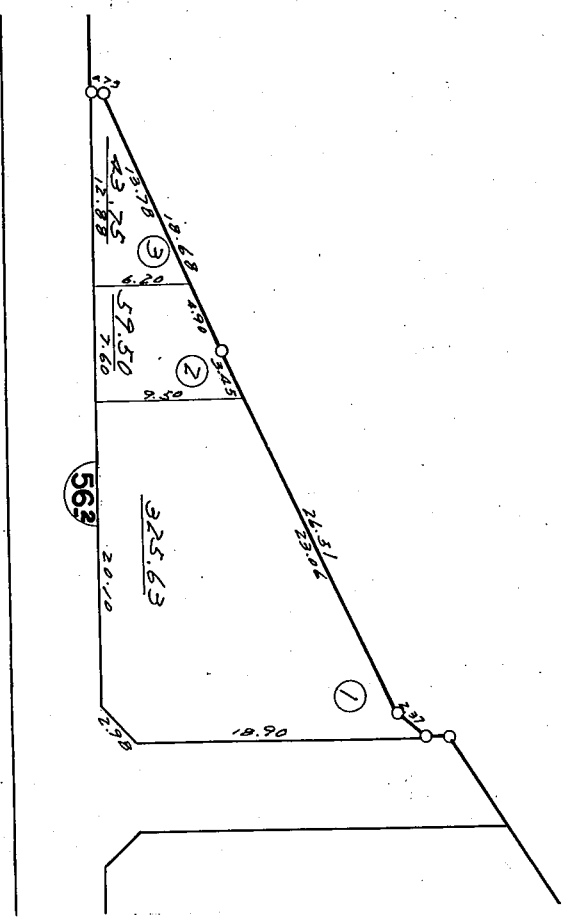
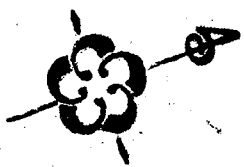
換地図

街区番号	56-1	縮尺	1 : 500
町名地番	板橋 248 番		



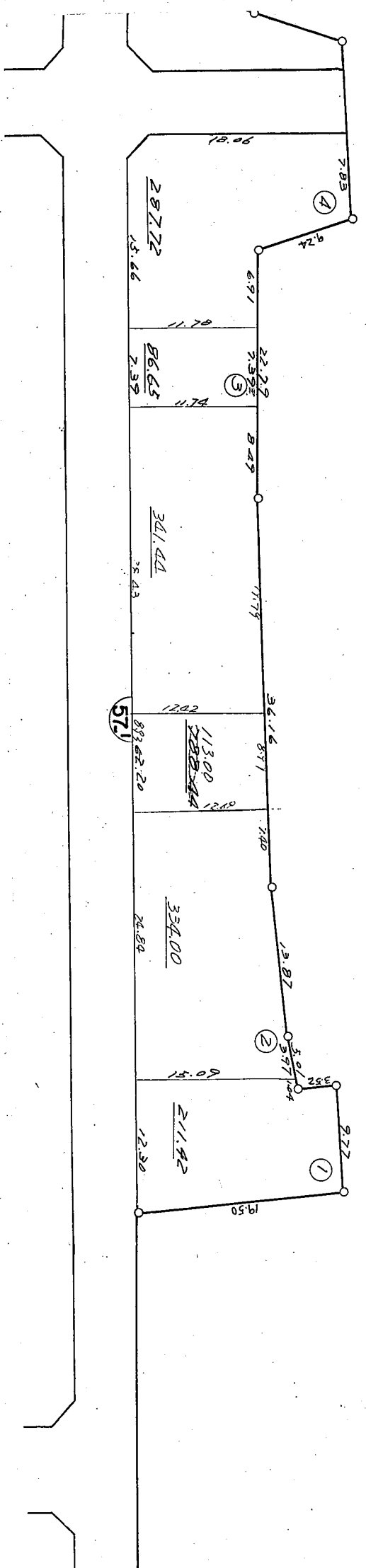

換地図

街区番号	56-2	縮	尺	1 : 500
町名地番	板橋 246・247番			



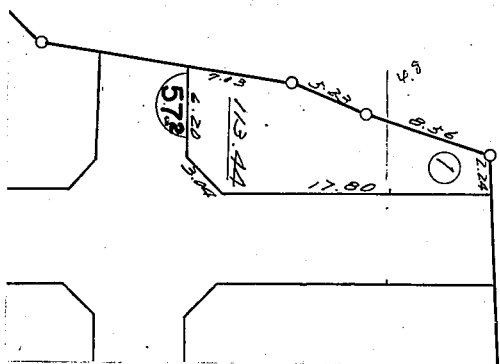
換地図

街区番号	57-1	縮尺	1 : 500
町名地番	板橋 240・241番		



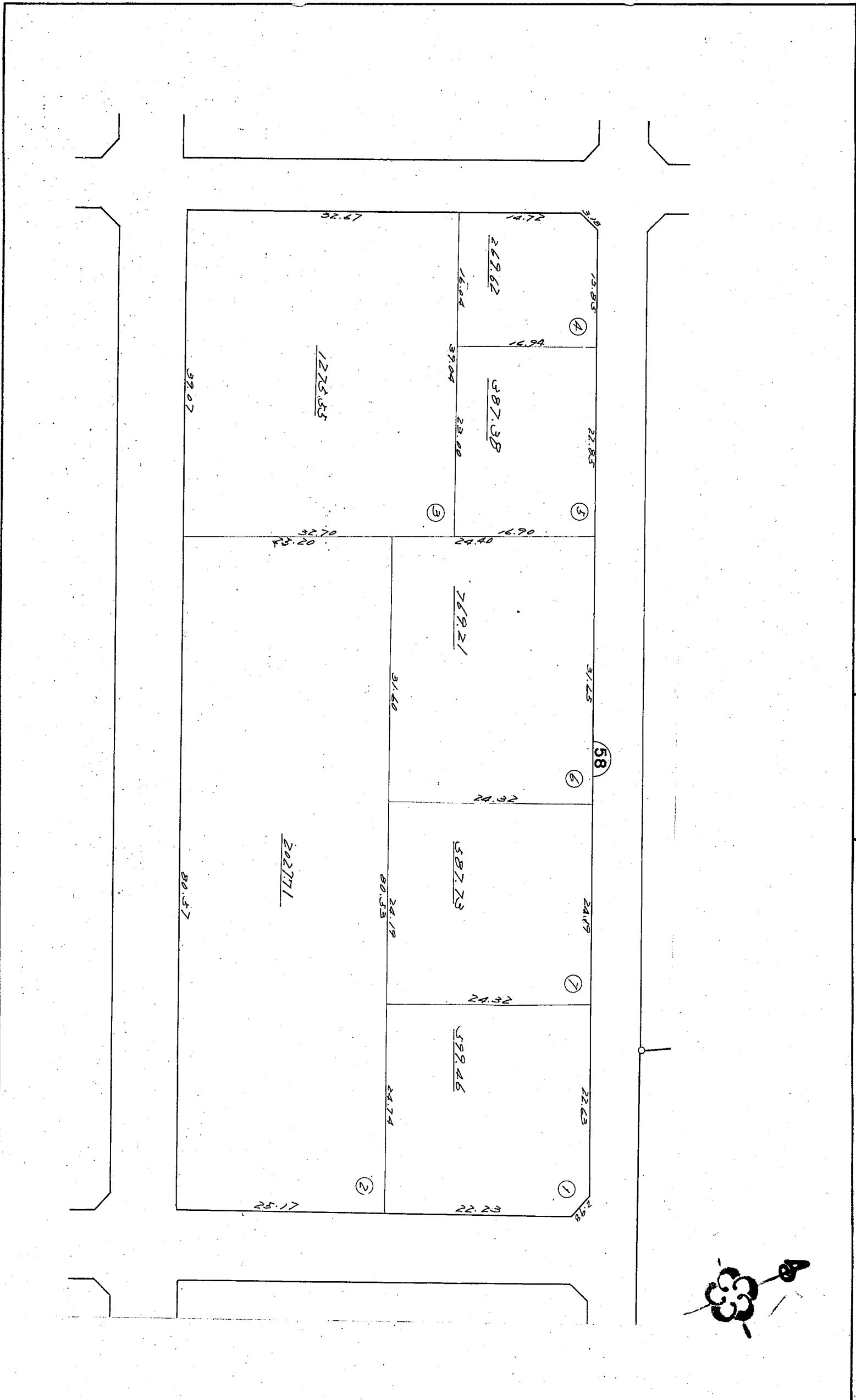
換地図

街区番号	57-2	縮	尺	1 : 500
町名地番	板橋	240	番	



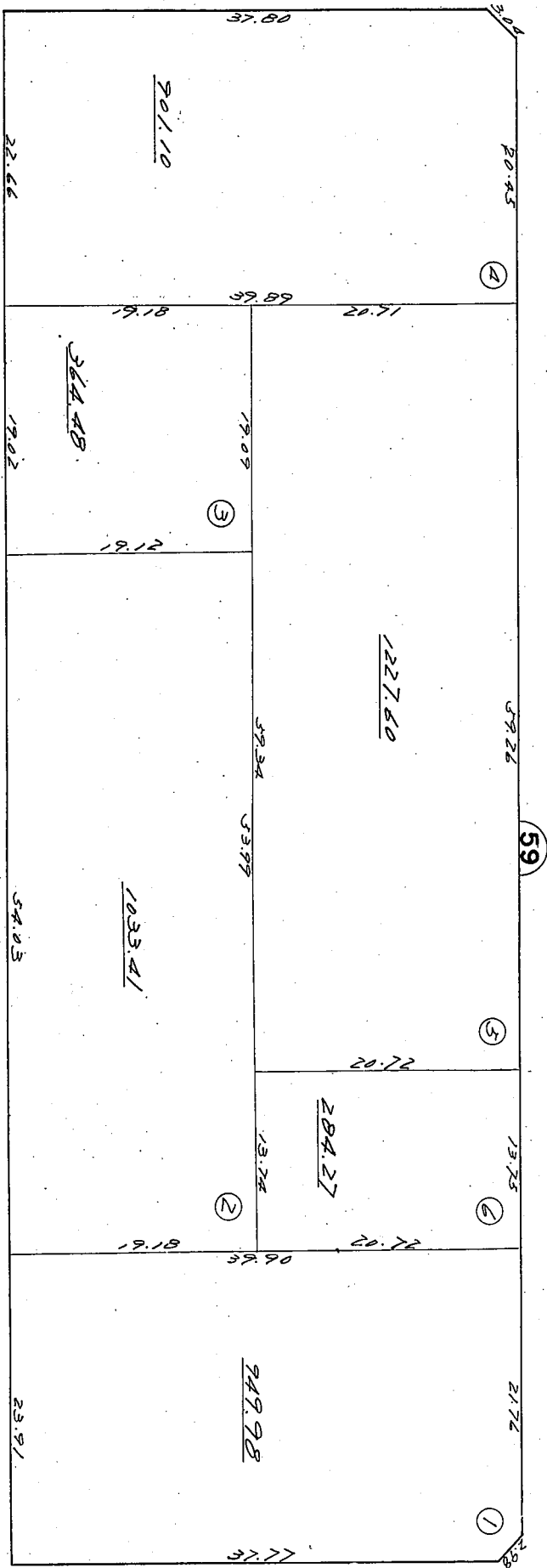
換地図

街区番号	58	縮尺	1 : 500
町名地番	早川3丁目21番		



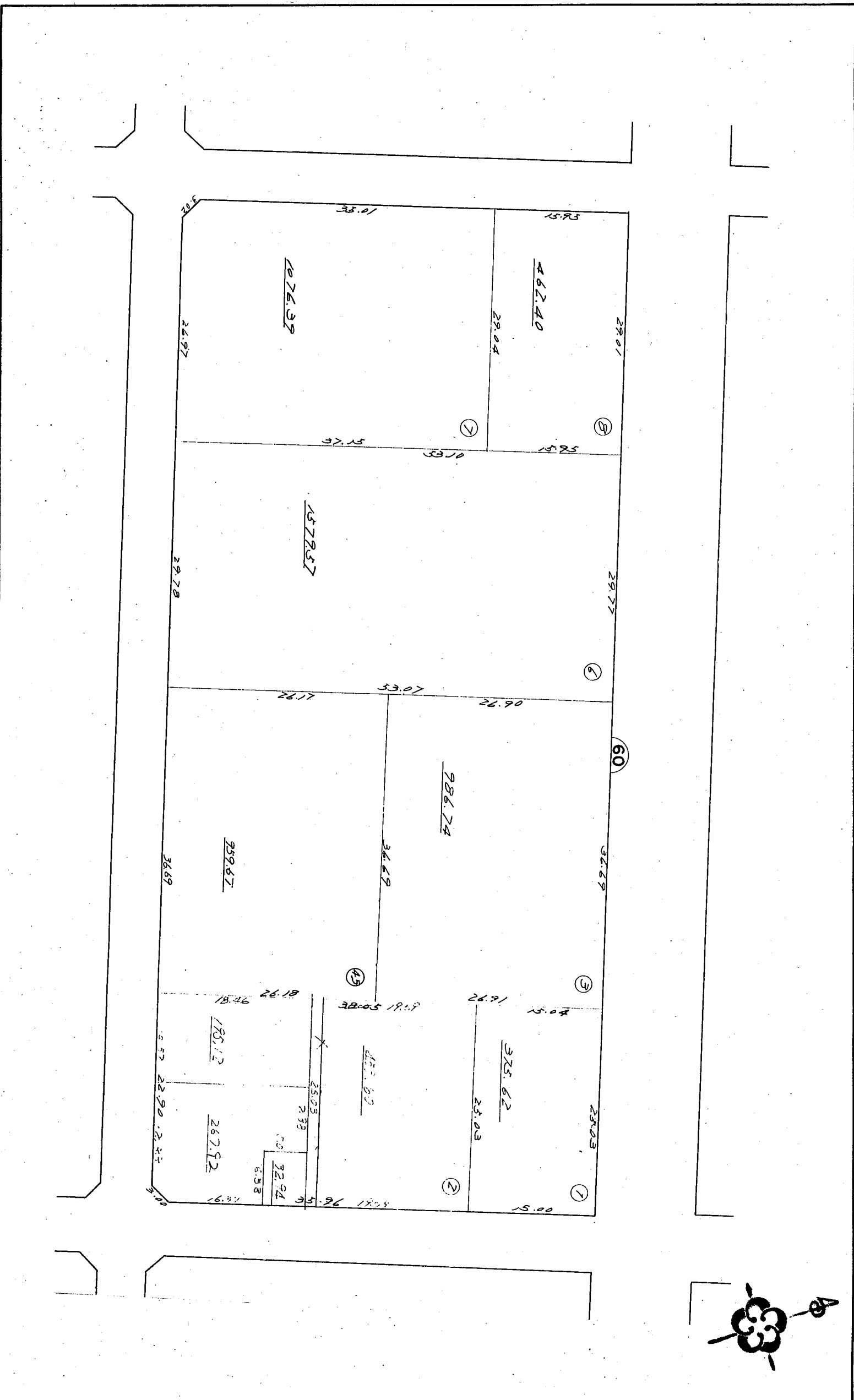
換地図

街区番号	59	縮尺	1 : 500
町名地番	早川3丁目22番		



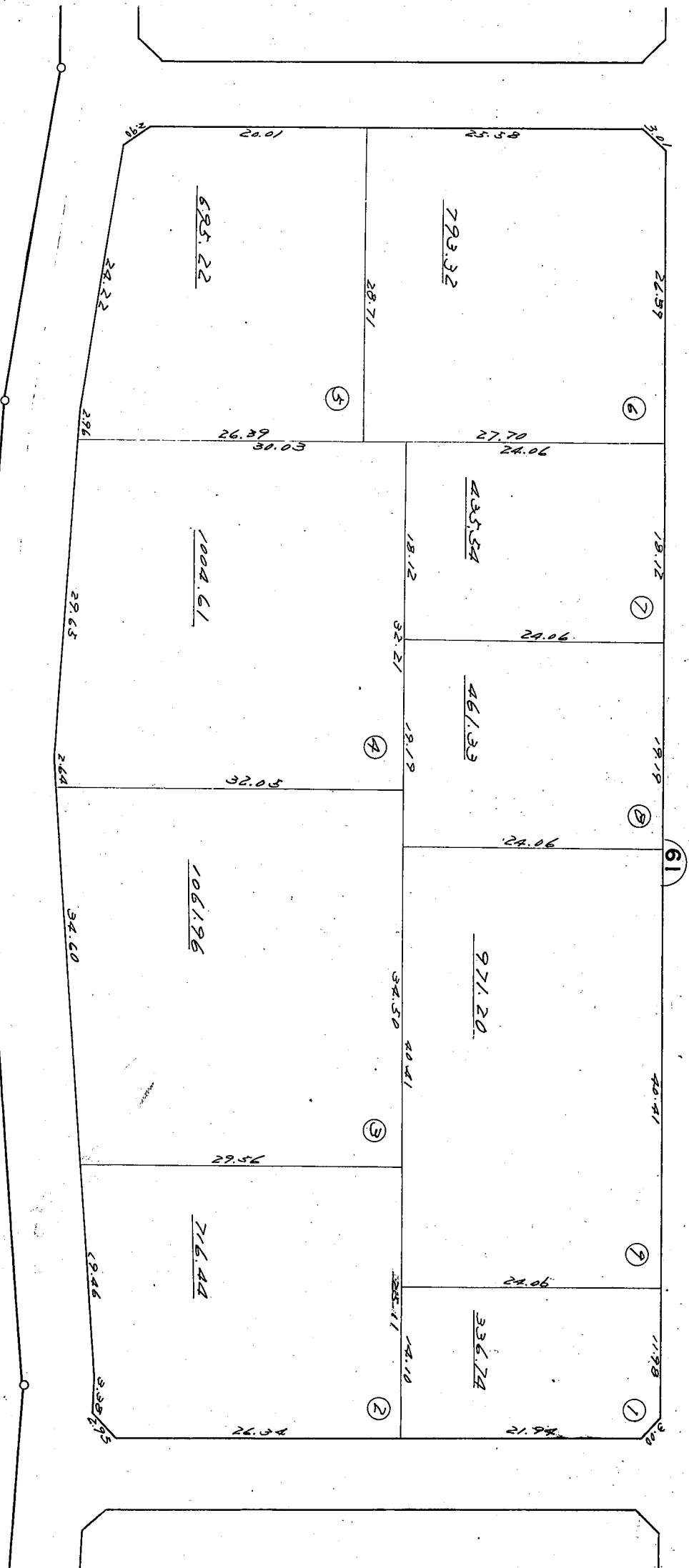
換地図

街区番号	60	縮尺	1 : 500
町名地番	早川3丁目23番		



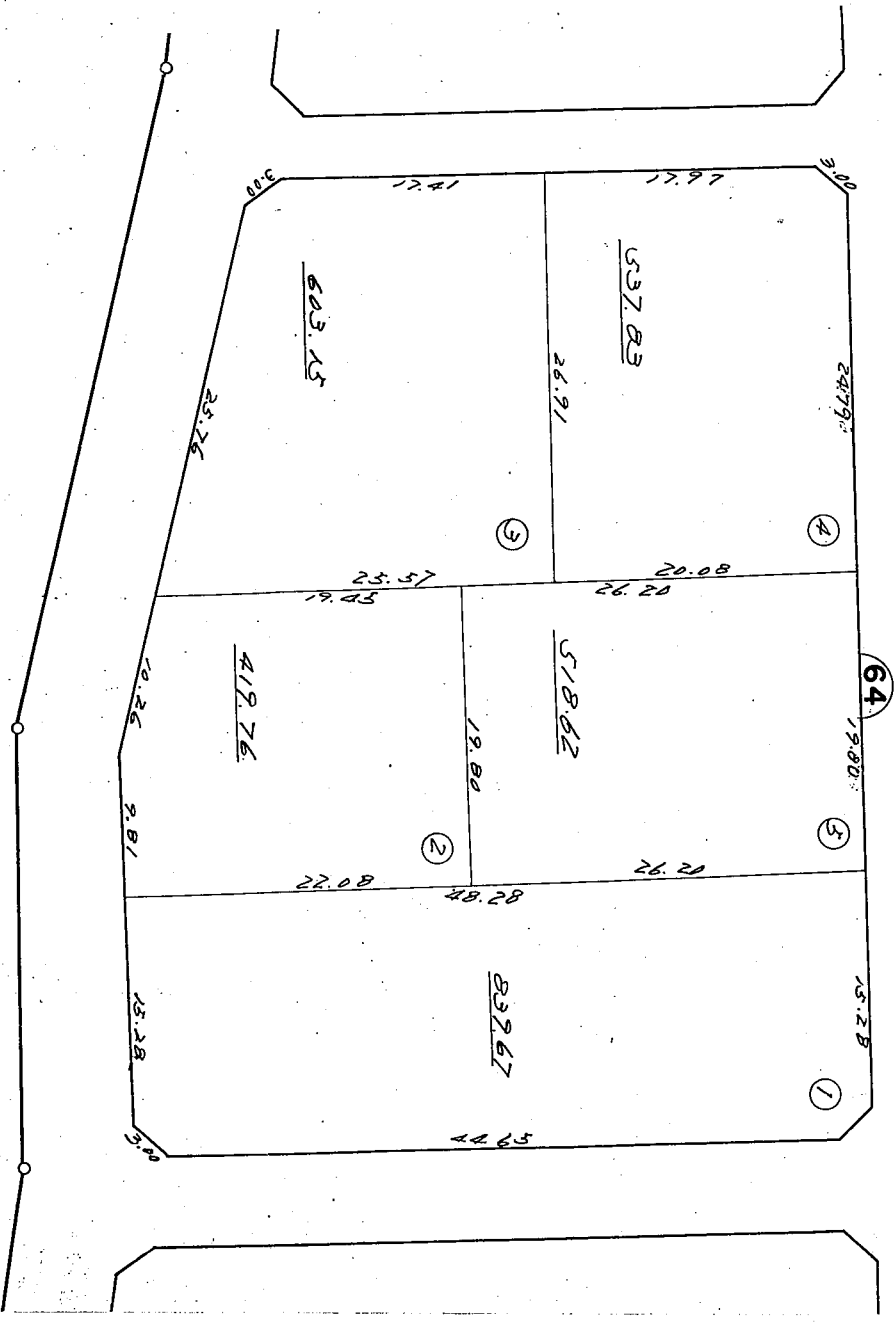
換地図

街区番号	61	縮尺	1 : 500
町名地番	早川3丁目24番		



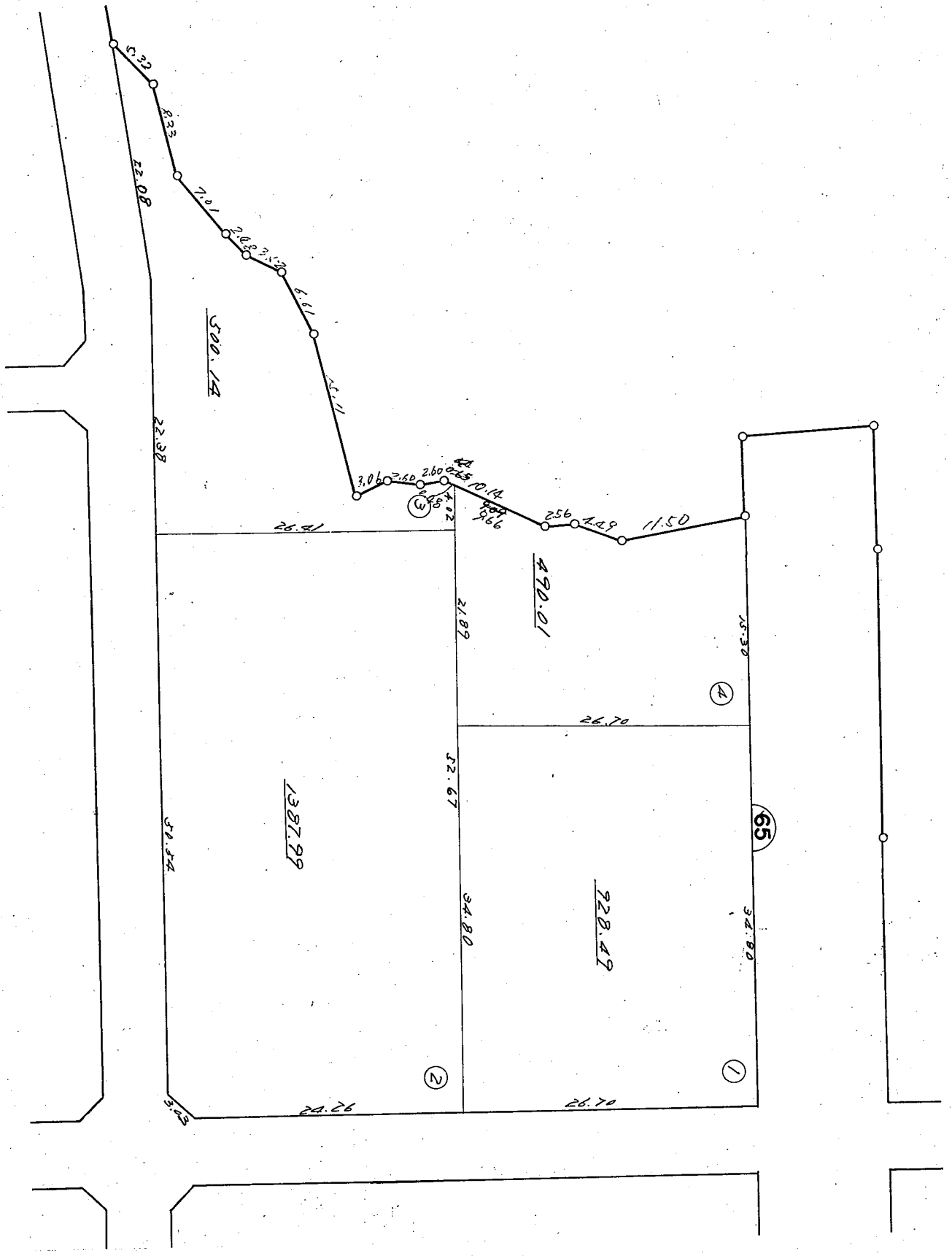

換地図

街区番号	64	縮尺	1 : 500
町名地番	早川3丁目25番		




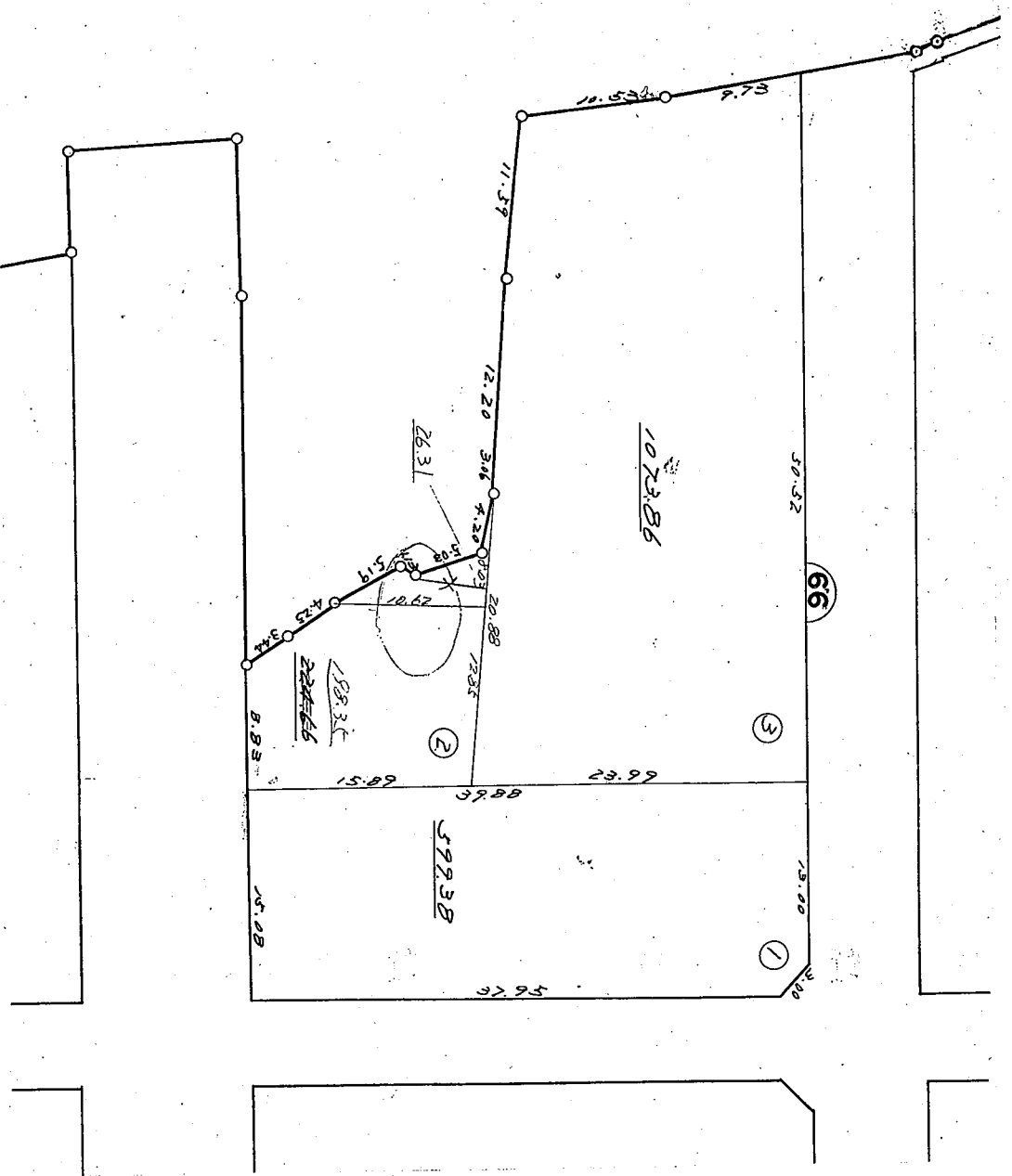
換地図

街区番号	65	縮尺	1 : 500
町名地番	早川3丁目26番		



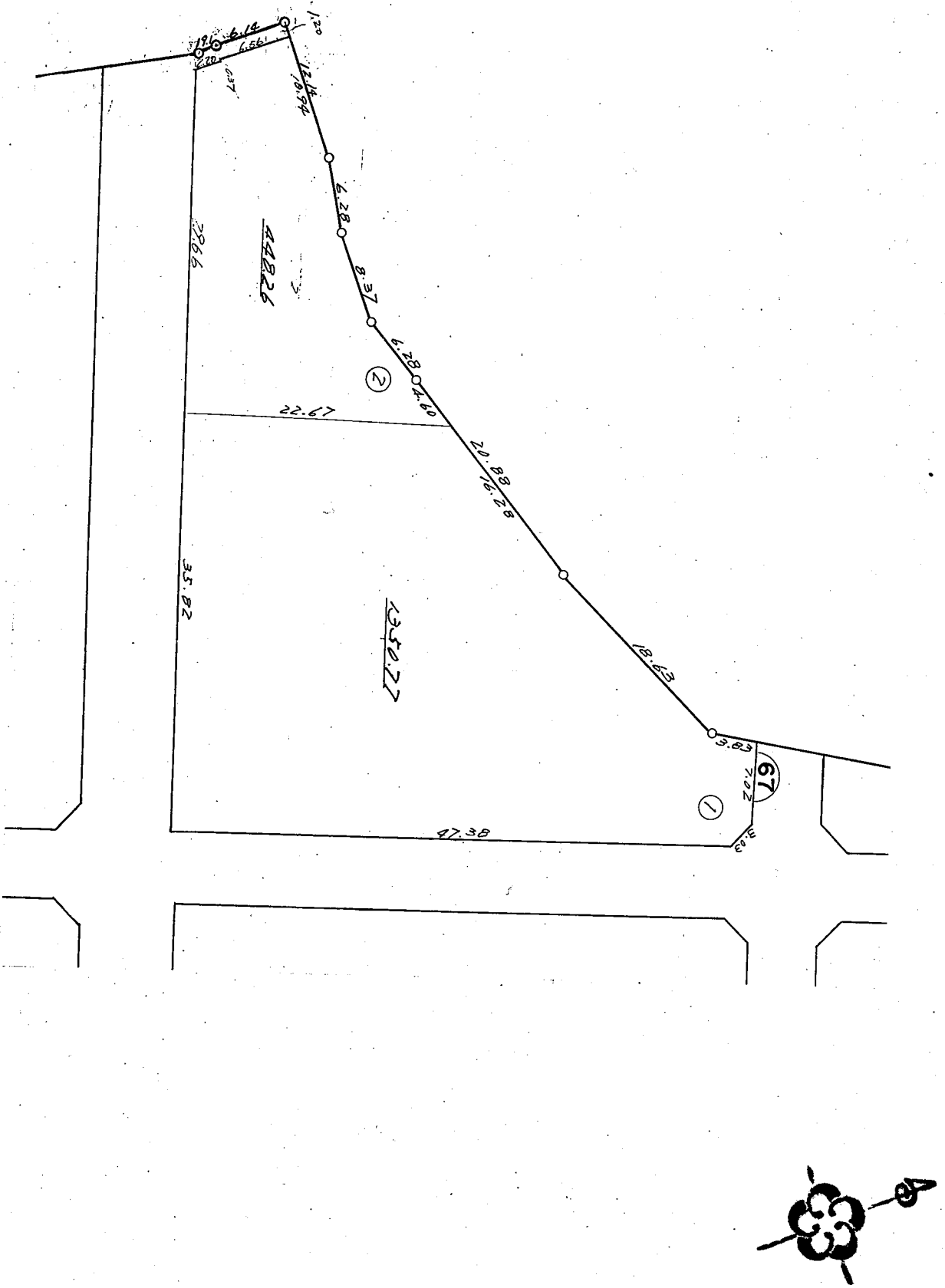
換地図

街区番号	66	縮尺	1 : 500
町名地番	早川 274・275・276 番		



換地図

街区番号	67	縮尺	1 : 500
町名地番	早川 272.273 番		



換地図

街区番号	68	縮尺	1 : 500
町名地番	早川3丁目	番	27番

